



Strategia de dezvoltare durabilă a orașului Bușteni 2014 – 2020
Studiu realizat în cadrul proiectului “Dezvoltarea capacității de planificare strategică la
nivelul
autorităților administrației publice locale ale orașelor din România, cod SMIS 27520”
Proiect cofinanțat din Fondul Social European, prin Programul Operațional Dezvoltarea
Capacității Administrative

Manager proiect: Dorin Ciomag
Expert Cheie: Răzvan Cătălin Dobrea
Expert: Alexandru Groșeanu
Expert Politici Publice: Marian Ilie
Expet Managementul Proiectelor: Sorina Ene
Expert Management Financiar: Teodora Staicuț

CUVÂNTUL PRIMARULUI

Rezultatele de ordin administrativ ale Orașului Bușteni din ultimii unsprezece ani demonstrează faptul că stabilirea, în mod realist, participativ și profesionist, a strategiei de dezvoltare, conduce la un bun raport între rezultatele obținute și eforturile depuse.

Parteneriatul dintre Primăria Orașului Bușteni, MDRAP, AOR și ASOR, în vederea întăririi capacității administrative, materializat prin consiliere în elaborarea acestui document strategic și formarea a trei angajați în domeniile de politici publice locale, de managementul financiar al proiectelor și de managementul proiectelor, a fost și este un adevărat ghid de bune practici, care merită consolidat și popularizat.

Obiectivele stabilite prin strategia 2011-2015 legate de infrastructură, turismul competitiv, dezvoltarea durabilă, dezvoltarea serviciilor publice sau de viața culturală, au constituit pentru mine, pentru echipa din primărie și pentru consiliul local, adevărate repere, de care am ținut cont an de an la realizarea bugetelor.

Viziunea strategică adoptată în anul 2011, aceea de a dezvolta orașul nostru ca **stațiune turistică europeană, cu mediu curat și condiții bune de viață pentru locuitorii săi**, a constituit modalitatea de a focaliza energiile, de a conferi un sentiment al orientării, al sensului devenirii localității, a reprezentat o sursă de putere legitimă care împiedică irosirea resurselor în activități care nu au legătură cu progresul, a acționat ca o instanță ce a indicat valorile și principiile care corespund aspirațiilor comunității pentru orizontul de timp 2015.

Viziunea pentru anul 2020 va fi rezultanta unui proces de actualizare a prezentei misiuni, în contextul noilor cerințe și provocări locale, regionale, naționale și europene, anume - **Bușteni – Poarta Bucegilor, centru al oportunităților, o destinație turistică a tinerilor și a sportivilor de toate vârstele, o oază sanogenă, un spațiu cultural unde să trăiești și să**



muncești, un oraș cu autorități locale ce pledează pentru excelența în administrația publică și cu cetățeni europeni, activi, capabili să facă față schimbărilor continue.

Aduc mulțumiri consilierilor locali, funcționarilor din administrație, organizațiilor non-guvernamentale, firmelor și persoanelor fizice implicate în procesul de elaborare a strategiei și sunt convins că depinde de noi, toți locuitorii Orașului Bușteni, să dezvoltăm conceptele de „Bușteni – Poarta Bucegilor” și „Bușteni – Centru al Oportunităților”.

Primarul Orașului Bușteni,

Ec. Emanoil Savin

CUPRINS

1. INTRODUCERE	17
1.1. Contextul general privind elaborarea strategiei orașului Bușteni	17
1.2. Rolul strategiei de dezvoltare locală durabilă	19
2. PREZENTARE GENERALĂ A UNITĂȚII ADMINISTRATIV TERITORIALE BUȘTENI	21
2.1.Scurt istoric	21
2.1.1.Eventimente istorice înregistrate de-a lungul timpului	21
2.1.2. Repere în administrația publică locală	26
2.1.3.Politică, cultură și economie la Bușteni	27
2.1.4. Oameni de seamă	32
3. ANALIZA DIAGNOSTIC	38
3.1. Suprafața administrativă	38
3.1.1. intravilanul localitatii	40
3.1.2. Fondul locativ	41
3.2. Demografie	42
3.3. Infrastructura si echipara edilitara	49
3.3.1. Caile de acces	49
3.3.2. Alimentarea cu apa uzata	53
3.3.2.1. Reteaua de alimentare cu apa	53
3.3.2.2. Reteaua de ape uzate	55
3.3.3. Energie termica	56
3.3.4. Reteaua de iluminat public	56
3.3.5. Posta si telecomunicatiile	59
3.4. Infrastructura de sanatate si asistenta sociala	60
3.4.1. Serviciile de sanatate	60
3.4.2. Serviciile de asistenta sociala	62
3.5. Infrastructura de invatamant	65

3.6. Cultura, culte, agrement	71
3.7. Economia	73
3.7.1. Industria	74
3.7.2. Agricultura	77
3.7.2.1. Situatia terenurilor pe categorii de folosinta	77
3.7.2.3. Cresterea animalelor	85
3.8. Mediul inconjurator	86
3.8.1. Calitatea mediului (apa, aer, sol)	86
3.8.2. Mangementul deseurilor	87
3.8.3. Spatiile verzi	89
3.8.4. Fondul forestier	90
3.8.5. Riscuri naturale	91
3.8.6. Situatii de urgenta	94
3.9. Administratie locala	94
3.10. Conditii care asigura mediul adecvat pentru dezvoltarea durabila	104
3.11. Indicatori privind investitiile publice finantate prin proiecte	106
4. ANALIZA SWOT	109
5. STRATEGIA DE DEZVOLTARE DURABILA A ORASULUI BUSTENI	130
5.1.Viziune 2015-2020	130
5.2.Obiective pe domenii	131
6. PLANUL DE MANAGEMENT	135
6.1.Procesul de implementare	135
6.2. Portofoliu de proiecte	136
7. ANEXE	197
Lista de abrevieri	199

1. INTRODUCERE

1.1 Contextul general privind elaborarea strategiei orașului Bușteni

Administrația Orașului Bușteni a înțeles, începând cu anul 2004, importanța elaborării documentelor strategice, a acestor materiale bine structurate referitoare la prioritățile de dezvoltare ale orașului. Liderii din administrația locală au promovat și recomandat utilizarea acestor instrumente atât de către angajații primăriei cât și de către consilierii locali, abordând astfel o atitudine de dezvoltare transparentă, utilă pentru cetățenii orașului Bușteni, dar și pentru toți cei interesați să se implice în viitorul acestei urbei.

Pentru a se îndeplini aceste deziderate, pentru o dezvoltare durabilă a stațiunii Bușteni, administrația locală a demarat, în anul 2010, proiectul „Planificarea strategică – pârgie de dezvoltare durabilă și coerentă a stațiunii Bușteni”, proiect cofinanțat prin Programul Operațional Dezvoltarea Capacității Administrative, cod SMIS 12735. În cadrul acestui proiect, a fost elaborată „Strategia de dezvoltare locală durabilă a orașului Bușteni 2011-2015”, un document de planificare strategică menit să răspundă nevoilor comunității locale, în ansamblul său. Viziunea strategică adoptată a fost de a dezvolta orașul nostru ca stațiune turistică europeană, cu un mediu curat și condiții bune de viață pentru cetățenii săi.

„Strategia de dezvoltare locală durabilă a orașului Bușteni 2011-2015”, reprezintă un document programatic, un instrument aflat la dispoziția Administrației Publice Locale pentru o guvernare mai bună și o dezvoltare durabilă în deceniile următoare. Acest document public, ce se găsește pe site-ul instituției, http://www.orasulbusteni.ro/FS/Strategia_Busteni.pdf, a necesitat actualizări anuale, realizate la propunerea reprezentanților aleși sau la propunerile cetățenilor, ale liderilor companiilor de utilități publice, ale directorilor instituțiilor de învățământ sau de sănătate, ale reprezentanților mediului de afaceri, ONG-urilor și a altor factori interesați de dezvoltarea durabilă a orașului Bușteni.

La finele anului 2015 vom avea nevoie de un nou document strategic, pentru perioada 2016-2020. În acest context, am avut oportunitatea de a participa, ca beneficiari direcți, la

proiectul „Dezvoltarea capacității de planificare strategică la nivelul autorităților administrației publice locale ale orașelor din România”, proiect desfășurat de Ministerul Dezvoltării Regionale și Administrației Publice în parteneriat cu Asociația Orașelor din România și Asociația Secretarilor de Orașe din România. Proiectul „Dezvoltarea capacității de planificare strategică la nivelul autorităților administrației publice locale ale orașelor din România” este cofinanțat prin Fondul Social European, în cadrul Programului Operațional Dezvoltarea Capacității Administrative, cod SMIS 27520. Obiectivul general al proiectului îl constituie întărirea capacității administrative a autorităților administrației publice centrale și locale, iar scopul proiectului constă în dezvoltarea capacității de planificare strategică la nivelul orașelor din România.

Am propus și de această dată actualizarea strategiei de dezvoltare locală, să se elaboreze în cadrul unui proces participativ, care să exprime aspirațiile de dezvoltare ale comunității, membrii acesteia fiind implicați în toate etapele acestui proces, de la identificarea problemelor și a potențialului local de dezvoltare, până la implementarea, monitorizarea și evaluarea programelor și proiectelor propuse, confirmat de progresul vizibil și dezvoltarea organizată și planificată a orașului, în perioada 2004 – 2015.

În concluzie, succesul s-a datorat foarte mult reprezentanților administrației publice locale, respectiv conducerii și specialiștilor din cadrul Primăriei orașului Bușteni, care au conștientizat, internalizat și promovat, dincolo de orice orientare politică pe care a avut-o instituția de-a lungul timpului, o astfel de abordare participativă, reușind să atragă și să determine participarea, în mod real, a foarte multor reprezentanți ai comunității locale, respectiv aleșii locali, cadre didactice, cadre medicale, agenți economici, ceramiști, meșteșugari, fermieri, lucrători silvici, proprietari de pensiuni și furnizori de servicii turistice, tineri, pensionari, reprezentanți ai sectorului asociativ.

Experții în politici publice locale, management financiar al proiectelor și managementul proiectelor implicați în coordonarea și facilitarea procesului, precum și în elaborarea documentului final, își exprimă întreaga considerație pentru efortul și sprijinul echipei primăriei, în primul rând conducerii primăriei orașului, celorlalți factori de decizie din instituție, conducerii din învățământul local, din instituțiile culturale, și celorlalte instituții și organizații, și nu în ultimul rând, elevilor și tuturor celor implicați, reprezentanți ai mediului de afaceri, proprietari de

pensiuni turistice, în procesul de elaborare a strategiei, care au dovedit că le pasă de modul cum este astăzi Bușteniul, de cum va arăta orașul în anul 2020 și de căile care vor fi parcurse împreună pentru a atinge idelurile dorite.

Echipa PP, MP, MF

1.2 Rolul strategiei de dezvoltare locală durabilă

Provocările și prioritățile statelor din UE sunt legate de coeziunea teritorială și dezvoltarea urbană în perioada 2014-2020, cuprinse în Agenda Teritorială 2020. Conform Agendei, principalele provocări ale coeziunii teritoriale ale UE pentru orizontul 2020 sunt:

1. Expunerea sporită la globalizare: transformările structurale după criza economică globală;
2. Provocările integrării europene și interdependența crescândă a regiunilor;
3. Provocările demografice și sociale diverse din punct de vedere teritorial, precum și segregarea grupurilor vulnerabile;
4. Schimbările climatice și riscurile legate de mediu și efectele diverse din punct de vedere geografic;
5. Provocările energetice se situează în primplan și amenință competitivitatea regională;
6. Pierderea biodiversității; patrimoniul natural, peisagistic și cultural vulnerabil.

Autoritățile publice locale din Bușteni sunt interesate de dezvoltarea locală în contextul unei abordări unitare, încercând să satisfacă și doleanțele locuitorilor și ale turiștilor vizitatori. În acest context, s-a impus acest studiu privind elaborarea „**Strategiei de dezvoltare durabilă a orașului Bușteni 2014 – 2020**”. Aceasta va constitui documentul de planificare rectificabil, pe termen mediu și lung, pentru stabilirea planului de acțiune locală pentru dezvoltarea urbană integrată, a domeniilor prioritare care au nevoie de finanțare și stabilirea portofoliului de proiecte ce vor avea în vedere perioada 2014 – 2020 de programare financiară a fondurilor UE și nu numai. Metodologia utilizată în elaborarea strategiei respectă următoarele principii:

- Principiul validității științifice – procesul de elaborare a documentului „Strategia de dezvoltare durabilă a orașului Bușteni 2014 – 2020” respectă cerințele tehnice ale planificării strategice;

- Principiul coerenței – strategia este elaborată în corelație cu documentele de planificare de rang superior- strategia județeană, strategia regională, Planul național de dezvoltare, precum și cu alte documente locale;

- Principiul parteneriatului – s-a urmărit și realizat dezvoltarea unor relații de colaborare între administrația publică locală și membrii comunității locale, element deosebit de important atât în etapa de elaborare a strategiei cât și în cea de implementare a sa;

- Principiul implicării comunității – procesul de planificare strategică este un proces participativ și deschis tuturor actorilor locali și factorilor interesați din comunitate;

- Principiile transparenței și obiectivității - procesul de planificare strategică este un proces transparent și reflectă interesele comunității ca întreg.

-Principiile coerenței și continuității – documentul elaborat nu înseamnă finalizarea procesului strategic. Acest document a fost realizat cu intenția de a rămâne deschis ideilor și completărilor viitoare, avându-se în vedere adaptarea periodică a documentului în funcție de modificările care se produc la nivelul comunității.

În parcurgerea procesului de planificare strategică participativă s-a urmărit promovarea unei dezvoltări integrate, prin corelarea soluțiilor propuse pentru domeniile/direcțiile strategice de dezvoltare identificate ca fiind prioritare pentru dezvoltarea socio-economică a orașului Bușteni. Acest lucru este reflectat în faptul că obiectivele strategice propuse pentru fiecare domeniu de dezvoltare/direcție strategică de dezvoltare nu sunt în contradicție unele cu altele, mai mult, se sprijină reciproc și contribuie la realizarea viziunii comune privind viitorul orașului: realizarea de schimbări pozitive, economice și sociale, integrate în efortul de protejare a mediului înconjurător.

De asemenea, dezvoltarea economică și socială locală a fost abordată ca un proces prin care se urmărește identificarea, mobilizarea și coordonarea folosirii resurselor locale, adesea subevaluate și nefolosite la întregul lor potențial la nivelul orașului Bușteni.

Promovarea unicității și a specificului local, prin marca înregistrată „Bușteni Poarta Bucegilor”, Cabana Omu, Monumentul Comemorativ Crucea Eroilor, prin patrimoniul istoric reprezentat de Biserica Domnească înscrisă în patrimoniul național, prin patrimoniul natural, s-a urmărit simultan cu stimularea capacității de inovare și adaptare la contextul și oportunitățile prezente, cu diversificarea ofertei de produse și servicii, și cu creșterea valorii adăugate a

produselor și serviciilor locale, destinate consumatorilor din afara orașului, vizitatorilor ocazionali sau turiștilor consecvenți.

Strategia de dezvoltare a orașului Bușteni a fost elaborată plecând de la experiența din perioada de planificare 2011-2015: păstrarea în strategie a proiectelor neimplementate; stabilirea unui portofoliu cât mai diversificat de proiecte, care să satisfacă nevoile identificate la nivelul principalelor domenii de analiză și care să asigure premisele atragerii unui volum suplimentar de resurse financiare externe ; construirea unei structuri logice a documentului strategic, realizându-se o corelare clară între punctele slabe, amenințările, punctele tari și oportunitățile rezultate din profilul orașului, conform analizei SWOT și a viziunii de dezvoltare, a direcțiilor strategice de dezvoltare și a proiectelor prioritare pentru perioada 2014-2020.

2. PREZENTARE GENERALĂ A UNITĂȚII ADMINISTRATIV TERITORIALE BUȘTENI

2.1 Scurt istoric

2.1.1 Evenimente istorice înregistrate de-a lungul timpului

Istoria localității Bușteni se află în strânsă corelație cu istoria așezărilor de pe Valea superioară a Prahovei. Evenimentele petrecute de-a lungul vremii pe această potecă anevoioasă, care mai tarziu a purtat numele de „Drumul Domnișorilor ”, a reprezentat o legătură permanentă între Țara Românească și Transilvania. Importanța zonei a crescut odată cu stabilirea cetății de scaun de la Târgoviște, la București.

Existența drumurilor comerciale pe Valea Prahovei sunt atestate din vechime. Vestigiile scoase la lumină de arheologi împing cu mii de ani în urmă începuturile viețuirii pe aceste meleaguri, exemple concrete sunt depozitul de topoare din bronz, care a aparținut unui trib de proto-traci, 1800-1700 î.e.n., descoperit la Sinaia și depozitul care conținea coliere, un topor cu toartă și o sabie datând din perioada 1200 - 800 î.e.n., descoperit la Predeal. Valea Prahovei este evocată în documentele vechi drept un spațiu lipsit de populație, acoperit cu păduri seculare ce a reprezentat din totdeauna un loc de refugiu și de scăpare a românilor în munți. Acest loc a creat condițiile păstrării patrimoniului spiritual al neamului, patrimoniul imaterial reprezentat de limbă, credință,

port popular, datini, obiceiuri și tradiții. Valea Prahovei și Bucegii au fost și sunt ca un magnet pentru păstori. Această trecere spațială amestecată cu trecerea temporală între Sfântul Gheorghe și Sfânta Maria a însemnat o transhumanță cu încărcătură spirituală între Ardealul Românesc, bălțile Dunării, Dobrogea și Basarabia și chiar dincolo de Nistru, unde existau condiții mai blânde de iernat. În afară de păstori, Valea Prahovei era traversată de mulți schei, negustori ai Brașovului, care se apărau de tâlharii pribegiți prin pădurile neumblate.

În anul **1452**, **Vladislav Voievod** scrie pârgarilor din Brașov că a hotărât ca drumul Prahovei să fie „slobod”.

La același drum al Prahovei face referire și **Vlad Țepeș în 1476**, când transmite judeului și pârgarilor din Brașov că „a slobozi drumurile și pe Rucăr, și pe Prahova, și pe Teleajen, și pe Buzău”. În vremea respectivă, drumurile fiind înguste, mărfurile erau transportate pe cai din Ardeal până la Câmpina unde se încărcău în căruțe.

După cum spun documentele de arhivă, în anul **1599** a trecut pe Valea Prahovei, îndreptându-se către Transilvania, o parte din oastea lui **Mihai Viteazul**, condusă de marele voievod. La **1600** după bătălia de la Șelimbăr (octombrie 1599) și unirea celor trei provincii românești, Mihai Viteazul acordă ciobanilor râșnoveni dreptul de a exploata masivul Baiul și stâna din Valea Cerbului, pe versantul prahovean al Bucegilor.

În iulie **1611** Radu Șerban se îndreaptă tot pe Valea Prahovei spre Transilvania, surprinzându-l pe cotropitorul Gabriel Bathory în tabăra de la Prejmer, reușind să-l învingă spre satisfacția aliaților Habsburgi de la Viena, conform hrisoavelor vremii.

Zona servea pentru transportul de mărfuri și era lipsită de așezări importante, așa cum se menționează în actul de fundație al Mănăstirii Sinaia din 15 octombrie **1695**, care menționează că „pe apa Prahovei la pustie sub muntele Bucegiului, unde mai înainte zidirei aceștia se află sihaștri, acolo în pustia aceasta.”

Orașul de astăzi s-a înfiripat ca un modest cătun, la începutul secolului trecut, alcătuit pe atunci doar din 10-15 căsuțe aflate pe malul drept al Prahovei, la Gura Văii Cerbului. Locul unde Valea Cerbului se varsă în Prahova se chema „La Bușteni”. Înfiriparea cătunului este pusă pe seama existenței în aceste locuri a două hanuri, anume Hanul „Slonul de Piatră” și Hanul „Cârciuma de la Trestia”.

Prima construcție de pe poteca Prahovei a fost **Hanul „Slonul de Piatră”**, ridicat în secolul al XVI – lea pe malul stâng al Prahovei, pe „poteca și scala de negustori”, așa cum preciza un hrisov din **1674** a lui Duca Vodă. Cum lasă să se înțeleagă însuși numele lui, adăpost de piatră conform traducerii slavone, se înfățișa ca o clădire masivă, împrejmuțată cu ziduri de piatră, menite să ofere adăpost călătorilor prin aceste locuri pustii. Era înălțat pe temelie de piatră și beci, clădirea depășind cu mult în înălțime zidul gros ce o cuprindea de jur împrejur, încât întreaga construcție semăna cu o cetățuie în munți. Porțile mari din lemn de stejar, pe măsura zidurilor, aveau ferecături lucrate de meșteri lemnari și fierari ai locului. În interiorul cetățuiei clocotea o viață intensă. Oamenii veniți de pretutindeni, dinspre Țara Bârsei, dinspre Dunăre și mai departe, pe lângă odihna binemeritată pe care o căutau și o găseau după un drum lung, se ospătau, dar totodată se lăsau prinși în afaceri de negoț. Poteca Prahovei a fost transformată în drum de căruțe și trăsuri de către armata austriacă, în drumul ei către București, în timpul războiului ruso-turco-austriac din **1736-1739**. Dovada continuității sălășluirii umane în vecinătatea acestui han, este dată de existența unui cimitir în această zonă, de unde în 1936 Alexandrina Cantacuzino a luat o cruce mare de stejar, abandonată, datată 1837 și a conservat-o la capela de închinare a Castelului din Zamora.

Pe **Valea Cerbului** primele locuințe sunt menționate în documente în jurul anului **1800**, și au fost construite de către Vasile Drăguș și Niță Enache păstori din partea Făgărașului. Casele cu postament de piatră și cu pereți de lemn, acoperite cu șindrilă, aproape că nu se distingeau din decorul de piatră al muntelui împodobit cu brazi. Acești primi locuitori de la baza Bucegilor, au asaltat muntele de la care au dobândit îndeletnicirea de tăietori de lemne, vânători sau cățărători către piscuri tot mai înalte.

În anul **1802**, din cauza terorii generate de Pasvantoglu și slujbașii săi, refugiații bucureșteni s-au stabilit în Sinaia, Bușteni și în Ardeal.

Fenomenul migrațional a continuat și în anul **1810**, când au venit din cătunul Izvor alți locuitori în căutarea de resurse naturale, în frunte cu Ghiță Bogoslav, unul dintre fruntașii cătunului.

Hanul „Cârciuma de la Trestia”, se afla dinsus de Valea Cerbului pe un loc mlăștinos cu multă trestie. În jurul hanului s-a format cătunul „Trestia”, pomenit în scrieri la **1820** ca „un loc izolat...care este mult temut de călători”. Deținătorii hanului erau strămoșii familiei Drăguși ce au format cătunul „Drăgușești”, alcătuit din membrii distribuiți pe actualele străzi Fântâniei, Valea

Albă și Coștila. Coștila are încărcătură etimologică ancestrală, derivată din termenul slavon goștila, care înseamnă impozitul pe berbeci, anume jus montanum (legea muntelui).

Atrași de potențialul pastoral, furaje și apă, precum și de creșterea vadului comercial al zonei, ciobanii din Bran, Râșnov și Săcele au început să se stabilească cu familiile la Bușteni.

În timpul revoluției lui Tudor Vladimirescu din 1821, un alt val de populație din București a fugit din calea măcelului turcesc și s-au stabilit aici.

În anul **1835** pe o hartă rusească figura în locul Bușteniului cătunele " Drăgușesti ", Trestia " și " Slonul de Piatră ". Primele două cătune sunt la originea orașului Bușteni, iar ultimul a dat naștere cartierului Zamora.

Evoluția orașului Bușteni a avut loc într-un scurt interval istoric și cu un ritm accelerat în ceea ce privește civilizația și cultura. În **1846 Bibescu Vodă** hotărăște demararea lucrărilor de construire a șoselei Câmpina Predeal și în **1848** se inaugurează călătoriile cu diligența București – Brașov.

Sub **Cuza-Vodă** în anul **1864**, locuitorii acestei așezări au fost fiecare împroprietăriți pe poienile pe care le ocupau. Dintre familiile cele mai vechi, împroprietărite de domnitorul Principatelor Unite, notăm pe Moș Enache, Stănică, Adam Ghiță, Oancea, Drăguși, Mustață și Chivu Sbârnea.

În **1866** în cătunul Bușteni este înființată o școală, după apariția legii învățământului rural obligatoriu (1864), care a funcționat într-o casă proprietate particulară situată pe Valea Albă, proprietatea lui Ghiță Constantinescu. Primul învățător al școlii a fost Ion Manolescu, cel care dădea lumină la 20 – 25 de școlari și școlărițe din Bușteni, Poiana Țapului, Zamora și Sinaia. În anul **1887** se inaugurează noul local al Școlii Primare din Bușteni, modernă, în suprafață de 600 mp, situată în fața gării. Instituția școlară deținea și un atelier de meserii ce forma viitorii muncitori și bune gospodine. Primii dascăli ai acestei instituții au fost: D.I. Ionescu, D. Stan Nițescu, Maria St. Nițescu, Alexandru Zoe Mihăilescu, Niculian Ionescu, Domnica Zisu, Maria Râșnoveanu, iar la atelier meșterii Stelian Ștefănescu, Gh. Ionescu și P. Dumitrescu.

Bușteniul continuă să se dezvolte într-un ritm accentuat odată cu demararea construirii căii ferate la 3 martie **1876** și termină la 10 iulie **1879**, când a circulat primul tren de plaisir pe traseul Sinaia – Bușteni – Predeal. Construcția gării CFR din Bușteni a fost finalizată în 1879, grație contribuției principelui Carol I la dezvoltarea acestui tip de infrastructură.

Dezvoltarea infrastucturii de transport creează condițiile construirii în **1878** a primelor unități de industrie a materialelor de construcție, anume fabrici de cherestea, de var și de cuie.

Frații Karl și Samuel Schiel, în anul **1882**, identifică potențialul silvic, hidrografic și de infrastructură de transport al localității și hotărâsc înființarea fabricii de hârtie la Bușteni. Astfel se înregistrează un spor însemnat al populației, ceea ce face ca în lungul șoselei și al căii ferate de pe Prahova, să se înșire noi gospodării din ce în ce mai numeroase. Casa românească de munte păstrată azi ici și colo la Bușteni, constituia în epoca respectivă un stil arhitectonic comun, cu cerdac și fațadă sculptată cu grijă în lemn.

Puterea administrativă este marcată în anul **1884** de constituirea comunei Predeal, alcătuită din localitățile Poiana Țapului, Bușteni, Azuga, cu reședința primăriei la Predeal.

În **1892** se înființează Stațiunea Meteorologică No121, prima stațiune meteo din Valea Prahovei ce raporta zilnic, telegrafic, datele înregistrate, precum și lunar, prin situații scrise în detaliu.

Grija față de infrastructura de transport este manifestată prin înființarea în anul **1898** a serviciului special de întreținere a șoselei Câmpina - Predeal, condus de către inginerul Nestor Urechia.

Un alt reper administrativ este reprezentat în anul **1899**, de mutarea primăriei comunei Predeal la Azuga, spre a fi mai aproape de locuitorii din Poiana Țapului și Bușteni.

În **1906** satul Bușteniul era iluminat electric, vara străzile erau udate de două ori pe zi, iar în parc se auzea muzică militară în zilele de sărbătoare.

Autoritatea economică și administrativă a localității Bușteni este întărită în anul **1907** odată cu înființarea aici a societății pe acțiuni „Sporul”, având drept scop construirea unei brutării care să acopere cererea din zona Predeal – Sinaia, precum și achiziționarea și comercializarea de nutrețuri și cereale pentru animale.

În anul **1908** satul Bușteni și satul Poiana Țapului se despart de comuna Predeal și formează comuna Bușteni, prima formă de organizare administrativ teritorială cu sediul primăriei la Bușteni. 1908 pentru Bușteniul zilelor noastre reprezintă anul de naștere administrativă a acestei comunități, anul din care și-au ales primarul din rândul frunțașilor acestei comune.

Infrastructura de transport a lemnului, necesar fabricii de hârtie, este înobilată de o bijuterie tehnică în materie de transport pe cablu, la nivelul anului **1909**, materializată prin funicularul lung de 16 km, acționat din Valea Ialomiței printr-o turbină hidraulică și o locomobilă.

În **1912**, fabrica de hârtie își mărește puterea motrică prin instalarea unei mari turbine de aburi de 1 500 kW, contribuind astfel la modernizarea infrastructurii energetice a localității.

În **1916**, locuitorii comunei Bușteni își aduc contribuția directă pe frontul Primului Război Mondial, stabilit temporar pe teritoriul localității, ei au de suferit în urma luptelor care s-au dat în apropiere, ce au lăsat în urmă mărturii vizibile până astăzi în pădurea Muchia Lungă.

Evoluția economică și administrativă, garnisită cu orgolii locale, au dus în **1921** la despărțirea satului Poiana Țapului de comuna Bușteni și constituirea a două unități administrative teritoriale de sine stătătoare.

În **1926**, începe construirea monumentelor pentru cinstirea memoriei eroilor căzuți pe Valea Prahovei în războiul de la 1916 - " Crucea Eroilor " de pe Caraiman și monumentul din fața gării ridicat în memoria " Caporalului Mușat ".

În **1946**, Bușteniul a fost declarat oraș și tot în același an comuna Poiana Țapului a fost declarată stațiune climaterică.

Din **1950**, Poiana Țapului intră în componența orașului Bușteni.

Revoluția din 1989 a adus transformări democratice importante la nivelul societății românești, inclusive la nivelul orașului Bușteni.

2.1.2 Repere în administrația publică locală

Teritoriul de astăzi al localității Bușteni a făcut parte, din punct de vedere al statutului administrativ, din județul Prahova, comuna Podul Neagului și a găzduit o perioadă, administrația comunei Podul Neagului, care cuprindea cătunele Predeal, Azuga (între Prahove), Bușteni (Trestia), Zamura, Poiana Țapului, Sinaia, Izvorul, Posada, cătunul Podu Neaga de lângă Comarnic.

În aprilie 1864, Alexandru Ioan Cuza a inițiat reforma administrativă, pe baza legii comunale, scrisă după modelul francez, prin care unitățile administrativ teritoriale deveneau comune rurale sau comune urbane. Cu această ocazie statul românesc a fost împărțit în județe, conduse de un prefect, un subprefect și de servicii cu atribuții specifice. Județul avea drept subdiviziuni plășile, iar în cadrul lor existau comunele rurale și comunele urbane.

Așadar în 1864, Bușteniul făcea parte din comuna rurală Podul Neagului, ce se întindea de la actualul Comarnic până la actualul Predeal.

Din 1874 Podul Neagului se va numi Sinaia și primăria este mutată pe teritoriul acesteia.

Din 1884 Poiana Țapului, Zamora, Bușteni și Azuga intră în administrația comunei Predeal, cu sediul administrativ în Predeal.

Între 1889 până în 1908, sediul administrativ al primăriei este mutat din Predeal în Azuga.

La 1 iulie 1908, localitatea Bușteni devine comună rurală de sine stătătoare având în componență satul Poiana Țapului și satul Zamora, cu sediul primăriei în Bușteni.

În 1921 până în 1950 comuna Poiana Țapului este declarată de sine stătătoare.

În urma reformei administrative din 1926, actualul teritoriu administrativ al localității Bușteni se chema comuna rurală Bușteni și făcea parte din plasa Sinaia, județul Prahova.

În 1946 comuna rurală Bușteni se transformă în orașul Bușteni.

Din 6 septembrie 1950, noua reformă administrativă introduce ca unități administrative teritoriale regiunea, raionul, orașul și comuna, din acest moment și până astăzi comuna Poiana Țapului intră în componența orașului Bușteni.

Din 1967 se revine la denumirea tradițională de județe și se desființează regiunea și raionul. Astfel unitățile administrative au devenit județe, municipii, orașe, comune, sate. Din acest moment și până astăzi organizarea administrativ teritorială are drept conducere primarul și consiliul local, numele fiind de orașul Bușteni, județul Prahova.

2.1.3 Politică, cultură și economie la Bușteni

Organizarea localității în sensul dezvoltării ei, a pornit de la realitățile legate de oamenii locului, relieful favorabil turismului de toate tipurile, căile de comunicație dintre regiunea istorică Muntenia și regiunea istorică Ardeal și importanța drumurilor care leagă Brașovul de București, dezvoltarea unor ramuri industriale specifice, cum ar fi industria lemnului și industria hârtiei, precum și dezvoltarea posibilităților de găzduire care au adus, întotdeauna, un număr mare de turiști.

Sursele istorice ne arată că în această zonă familiile băștinașilor și ale celor care s-au statornicit ulterior aveau nume precum: Nicolae Niță Enache, Ion Ion Stănică, Drăguș Vasile, Ghiță Adam, Chivu, Mustață, Ghiță Constantinescu, Ghiță Radu, Tudor Voicu, Oancea, Mihăilescu, Chivulescu, Moiceanu, Țoc, Nestor Urechia, Costache Vișean, Bacă, Niță Stoica Bălan, Alexe, Ghinescu, Rădulescu, Aron Jinga, Niță Vasilescu, Radu Reit, Grigore, Pietroi, Boteanu, Cosneanu, Ghiță Bogoslovu, Dumitrescu Alexandru, Bănescu Ion, Atanasiu Nicolae, Filip

Șoltescu, Nae Dinescu, Ionescu Gheorghe, Neagoe Conteș, Lupu Gheorghe, Dreossi Ion, Luigi Costea, Teleanu Ion, Roth Iosif, Marcu Ion, Karl și Samuel Schiel, Ion Kalinderu, Cantacuzino, Carol I, evocați în „Monografia Școlii din Bușteni 1866 – 1906”, a învățătorului A.M.Michaelescu și în „Biserica Domnească din Bușteni 1889-1939” a preotului Dr. Virgil Godeanu. Politica publică a fost reprezentată de iscusința acestor oameni, dar și de mâna lor de lucru care au contribuit la conservarea obiceiurilor și meșteșugurilor locale, la dezvoltarea infrastructurii, la sporirea posibilităților de găzduire a vilegiaturistilor și în fine la atragerea de investitori în industrie, comerț, servicii diverse și construcții.

La începuturi locuitorii Bușteniului se ocupau cu cărăușia, creșterea animalelor, exploatarea lemnului, prelucrarea lemnului și transformarea lui în materiale de construcție sau în alte obiecte necesare traiului și cu vânătoria.

Pe măsura trecerii timpului, locuitorii și-au diversificat și perfecționat activitățile legate de exploatarea organizată și prelucrarea masei lemnoase, creșterea vitelor, argăsirea pieilor de animale, vânătoria și alte îndeletniciri bărbătești. Femeile se ocupau cu toate fazele de prelucrare a lânii până la produsul finit, ieșit de pe războiul de țesut manual, unealtă existentă aproape în fiecare gospodărie, deci a materialelor necesare confecționării îmbrăcăminteii ca dimia pentru cioareci, zăbune și androace, dar și a covoarelor și preșurilor, plus diferite împletituri ca ciorapi, mănuși, pulovăre colorate cu vopsele natural. Crescătorii de animale preparau diverse sortimente alimentare din lapte și din carne.

Obținerea produselor lemnoase se făcea manual, iar după 1882 pe lângă prelucrarea manuală se dezvoltă prelucrarea cu gatere acționate de apele pâraielor Jepi, Zamora și Șipa sau ale văilor Cerbului și Caraiman.

În anul 1881 francezul G. Fonteix deschide o carieră de piatră de var în muntele Piatra Arsă, iar în anul 1892 N. Erter construiește în aceeași zonă un cuptor pentru producerea varului alb.

În Bușteni a funcționat un atelier de confecționat diferite tipuri de frânghii și sfori, plase căpestre, chingi, proprietate a fraților Dumitru și Ion Bănescu.

Ludvig Roth a condus un atelier de tâmplărie, destinat realizării diferitelor tipuri de cherestea și mobilă, situate lângă podul ce traversează Valea Cerbului și a construit un frumos imobil cunoscut ca Vila Roth.

Dezvoltarea infrastructurii de transport începând cu 1846, șoseaua Câmpina – Predeal și începând cu 1876 calea ferată Câmpina – Sinaia – Bușteni – Azuga – Predeal, precum și construirea Gării din Bușteni, a creat premisele atragerii de investiții în Valea Prahovei.

În 1882 se pune piatra de temelie a Fabricii de Hârtie și Celuloză, principalul motor de dezvoltare economică, socială, culturală și educațională al localității. Patronii întreprinderii, frații Karl și Samuel Schiel au pus la dispoziția salariaților locuințe din partea fabricii, fără a li se percepe chirie, plata curentului electric și a apei consumate plus reparația exterioră a clădirii. Conducătorii fabricii au înființat „Casa de economii a lucrătorilor”, destinată economisirii și creditării, contribuind astfel la dezvoltarea urbei. În anul 1920 s-a înființat „Fondul de bătrânețe și ajutoare”, destinat pensiilor și ajutoarelor sociale.

După 1893 fabrica a fost mărită și modernizată conform performanțelor tehnice europene, rezultatul materializându-se în obținerea unei medalii de aur în anul 1900, la Expoziția Universală de la Paris.

Casa Regală și Domeniul Coroanei au contribuit la dezvoltarea localității prin construcția primei școli moderne din Valea Prahovei, la ridicarea Bisericii Domnești, la proiectarea și edificarea Centrului Civic, precum și alte contribuții legate de cedarea de terenuri pentru diverse construcții și, nu în ultimul rând, au inițiat ridicarea Monumentului „Ultima Grenadă” - a Caporalului Constantin Mușat și a renumitei „Crucea Comemorativă a Eroilor Români din Primul Război Mondial” de pe Caraiman.

Gheorghe Grigore Cantacuzino, fost ministru al României, construiește în anul 1911 Castelul Cantacuzino din Bușteni, construcție de o mare valoare arhitectonică și artistică. Atractivitatea edificiului este crescută de un parc cu alei ce te conduc către o grotă, cascade și fântâni arteziene. Între cele două războaie mondiale mișcarea culturală a fost foarte intensă în Bușteni și s-a concentrat în jurul fabricii de hârtie, dat fiind că o mare parte din locuitori erau muncitori la această întreprindere.

În februarie 1899 a fost întemeiată, în Școala din Bușteni, Societatea culturală „Gheorghe Lazăr” la inițiativa lui A.M. Mihailescu și a Dr. Constantin Popescu. Această societate culturală avea ca scop principal răspândirea și popularizarea cunoștințelor practice în rândul populației rurale. Se organizau conferințe publice, șezători, cursuri pentru adulți, biblioteci populare, petreceri și excursii. A funcționat până în anul 1903, când s-a constituit ca și Bancă Populară, fără a-și

pierde, totuși, caracterul cultural. Scopul societății era fructificarea economiilor membrilor săi, înlesnind astfel creditele. În ceea ce privește aspectul cultural, erau încurajate toate acțiunile de profil din comună: șezători, conferințe, cursuri, lecturi și excursii.

Pe lângă Fabrica de Hârtie ia ființă o școală profesională de ucenici frecventată de către tinerii angajați ai întreprinderii, dar și o școală primară cu predare în limba germană până în anul 1946.

Un rol important în viața socio-economică a orașului l-a jucat Societatea Cooperativă Sporul, care a luat ființă în martie 1907, cu scopul de a înființa o brutărie pentru nevoile populației din Bușteni și satele vecine din comunele Predeal și Sinaia.

În timpul celui de-al doilea război mondial viața stațiunii nu a fost semnificativ afectată. Bombardamentele aliaților au determinat multe familii din București sau Ploiești să se mute în Sinaia și Bușteni, acestea și-au deschis magazine aici încă din vara lui 1943.

O alta componentă a vieții culturale a fost, încă de la începuturile orașului, legată de turism și alpinism. Bucegii ca toți munții, au fost cutreierați din vechime de către ciobani, haiduci, călugări și vânători. Aceștia au tăiat în munte primele poteci și au ridicat cele dintâi adăposturi. Dar excursiile turistice de plăcere, pentru relaxare fizică și intelectuală, pentru admirarea peisajelor naturii au început să fie practicate în Bucegi abia în secolul al XIX -lea.

Astfel, din secolul al 18-lea datează primele mărturii scrise despre cercetări în Bucegi realizate de geologi și botaniști austrieci. Primele călătorii pur turistice au fost făcute de sași, începând cu 1833, care urcau prin Bran-Strunga la Peștera și Omul. Prima relatare scrisă despre o ascensiune în Bucegi datează din 1839, turiștii fiind bucureșteni, iar călăuzele din Comarnic. Literatura de specialitate consemnează că, în zilele de 26 -29 iulie 1839, profesorul J.A. Vaillant de la Colegiul " Sf. Sava " din București, însoțit de slugerul Angelescu a urcat la Vârful cu Dor.

După constituirea primului Club Alpin Mondial, în 1857 la Londra și a primului Club Alpin European, în 1862 la Viena, se constituie Clubul Alpin Ardelean, în 1873 la Brașov. În 1880 se constituie la Sibiu Societatea Carpatină Ardeleană, care ia locul clubului din Brașov. Tot în această perioadă, Ioan Turcu, născut în Zărnești, scrie lucrarea turistică "Escursiuni pe Munții Țarei Bârsei și ai Făgărașului", prima lucrare de acest gen, în care este descris și urcușul pe Vârful Omu.



Prima Cabană pe Vârful Omu este inaugurată în 1888. Câțiva ani mai târziu, în 1895, este constituită „Societatea Carpatină din Sinaia”, de către Arhimandritul Nifon, Take Ionescu, Fanny Seculici alias Bucura Dumbravă, urmată de „Societatea Turiștilor Români”.

În 1920 se constituie Hanul Drumeților, sub președinția lui Mihai Haret, organizație care câțiva ani mai târziu își schimbă numele în Touring Clubul României. Mihai Haret a construit, în anul 1926, cabana de la Vârful Omu, care mai funcționează și în prezent, fiind cabana situată la cea mai mare înălțime din țară, 2505 m.

Acestea au fost, practic, etape premergătoare ale alpinismului în Bucegi. În 1934 existau 5 cabane: Mălăiești, Bolboci, Peștera, Omul și cantonul Schiel, al fabricii de hârtie. În plus, mai erau și cabanele particulare de la Padina și de la Colți și, bineînțeles, există posibilitatea de cazare la călugării de la Peștera.

Persoanele cele mai însemnate ale acestei perioade sunt Friedrich Deubel, Nicolae Bogdan, Nestor Urechia, care a scris mai multe cărți despre Bucegi, Fanny Seculici care, sub pseudonimul Bucura Dumbrava a scris Cartea munților, Rosetti Florescu, Emanoil Bucuța, Nicolae Gelepeanu și Nicolae Butmaloiu.

Alpinismul tehnic, în sensul actual al acestui cuvând, a început în Munții Bucegi în 1932, figura simbol a acestui început fiind Nicu Comănescu. Ulterior, în 1934 ia ființă, la inițiativa lui Nae Dimitriu, Clubul Alpin Român. De numele acestui club sunt legate:

realizarea refugiului Coștila; realizarea Căminului Alpin din Bușteni, prima cabană modernă din România; editarea revistei Buletinul Alpin, prima revista de munte; marcarea accesului pe vârful Picătura, văile de abrupt ale Caraimanului, Coștilei și Morarului.

În cadrul Clubului Alpin Roman au activat și alte nume de referință pentru domeniul alpinismului: realizarea primului traseu de perete din Bucegi, de către Nicolae Baticu; organizarea unei școli de alpinism, în cadrul căreia același Nicolae Baticu își expunea tehnică modernă de cățărare și mijloacele tehnice obținute în cadrul a două școli de alpinism urmate, la Dolomiți și la Wilder Kaiser; Emilian Cristea – figura de frunte a alpinismului românesc, până la

dispariția sa în 1982; Profesorul Alexandru Beldie, un expert absolut în materie de botanică, scris lucrarea „Flora și vegetația munților Bucegi” completată de cartică „Flori din munții noștri”; Inginerul Radu Țiteică, autorul hărții turistice Bucegi Gârbova.

Un fapt remarcabil este acela ca, de la dispariția Buletinului Clubului Alpin Roman, în 1948, și până astăzi, nu a mai existat nici o publicație de alpinism care să realizeze o cronică alpină temeinică și sistematică, să consemneze escaladele noi sau performanțele deosebite.

2.1.4. Oameni de seamă

Inițiatorii înfrumusețării satului Bușteni au fost Regele Carol I și Regina Elisabeta cărora le datorăm ridicarea clădirilor pe terenurile Domeniului Coroanei, dintre care evocăm Școala Primară inaugurată în 1887, Biserica Domnească 1889, Banca Populară, precum și frumoasele vile din centrul civic, construite într-un frumos stil țărănesc. Familia regală a încurajat și înființarea Fabricii de Hârtie din Bușteni, realizată de către patronii întreprinderii, frații Karl și Samuel Schiel, practic fondatori ai urbei.

Gheorghe Grigore Cantacuzino, fost ministru al României, construiește în anul 1911 Castelul Cantacuzino din Bușteni, construcție de o mare valoare arhitectonică și artistică. Fire filantropă contribuie în nume propriu sau prin intermediul rudelor la acțiuni de sprijinire a vieții culturale și sociale a comunei Bușteni.

O altă importantă figură locală a fost Ion Kalinderu, administratorul Domeniilor Coroanei, doctor în drept la Facultatea din Paris, membru al Academiei Române și membru al Societății Geografice Române. A fost un om de o erudiție deosebită, filantrop, pasionat, printre altele, de geografie și călătorii. În prezent, colegiul din Bușteni îi poartă numele, precum și unul dintre cele mai importante obiective turistice locale, Pârția Kalinderu.

Un atașament deosebit pentru zona Bușteniului l-a dovedit cunoscutul inginer de drumuri și poduri Nestor Urechia, în cadrul lucrărilor sale cu caracter științific și literar. În semn de recunoștință o stradă din Bușteni îi poartă numele. A folosit pseudonimul „Inginerul din Bucegi” și a conferențiat la Ateneul Român, la Fundația Regală, la Societatea Geografică Română, la Societatea Naturaliștilor și a fost un iubitor al muntelui și al Bușteniului, fiind un susținător al Turing Clubului României; a scris „Cronică a Bucegilor”, cu sfaturi pentru montaniarzi.

Regele Ferdinand și Regina Maria au avut inițiativa ridicării monumentului comemorativ Crucea Eroilor Neamului de pe Caraiman și monumentul Ultima Grenadă din fața gării.

Între anii 1937 și 1962 în Bușteni a locuit scriitorul Cezar Petrescu, autor al romanelor Întunecare, Calea Victoriei, Fram Ursul Polar, Balet Mecanic, Oraș Patriarhal etc. Casa în care a locuit se mai păstrează și astăzi, în ea funcționând muzeul dedicat scriitorului.

De-a lungul anilor, Primăria orașului și-a arătat prețuirea pentru personalități importante ale vremii, incluzându-i în galeria cetățenilor de onoare:

Cetateni de onoare ai Orasului Busteni

HOTARAREA NR. 34/12.12.1995

1. CORNELIU VALER COPOSU

HOTARAREA NR. 17/21.08.1996

2. JEAN-JEAQUE FOURNIER

3. FRANCOIS PRECIGOUT

HOTARAREA NR. 53/30.09.1998

5. GRIGORE VIERU

6. MIRCEA DRUC

7. TOMA ISTRATI

8. ION UNGUREANU

HOTARAREA NR. 62/25.11.1999

4. LIDIA RAJNOVEANU

HOTARAREA NR. 20/31.03.2000

9. IDA SI ION ENACHE – FAMILIE DE ONOARE

HOTARAREA NR. 20/09.05.2002

10. AURORA GRUESCU

HOTARAREA NR. 46/18.07.2003 – CETATENI DE ONOARE POST-MORTEM

11. GHEORGHE COSNEANU

12. GHEORGHE DRAGUS

13. ADELA NITU

14. NICOLAE CAMPEANU

HOTARAREA NR. 49/24.07.2003

- 15. ILIE ILASCU
- 16. VASILE TANTAREANU
- 17. NICOLAE DABIJA
- 18. MIHAI CIMPOI

HOTARAREA NR. 22/29.07.2004

- 19. EUGENIA MOLDOVEANU
- 20. FLORIN DIACONESCU

HOTARAREA NR. 37/27.05.2005

- 21. MARTA BARBULESCU
- 22. SIMION BARBULESCU
- 23. ION PANTURU
- 24. CONSTANTIN PETCU
- 25. ION LIC

HOTARAREA NR. 107/19.12.2006

- 26. MARCEL CHIRNOAGA
- 27. MARIN MILITARU
- 28. JEAN BACIOIU
- 29. ALEXANDRU MATEESCU – CETATEAN DE ONOARE POST-MORTEM

HOTARAREA NR. 140/21.21.12.2006

- 30. NICOLAE VOICULET
- 31. DORIN LEONARD DOROFTEI
- 32. IONEL GANEA

HOTARAREA NR. 98/23.11.2007

- 33. LUCIAN BUTE

HOTARAREA NR. 38/24.04.2008

- 34. COBZARIU GHEORGHE – VETERAN
- 35. ADRIAN DIACONU

HOTARAREA NR. 118/17.09.2010

- 36. AUREL STROE – CETATEAN DE ONOARE POST-MORTEM

HOTARAREA NR. 148/22.12.2010

37. ANGELA ALAGNA (GHEORGHIU)

38. TUDOR CHIRILA

39. LUPU SI CORNELIA REDNIC

HOTARAREA NR. 91/27.06.2011

40. ILIE NASTASE

41. ADRIAN MUTU

42. ALINA DUMITRU

HOTARARE NR. 124/29.09.2011

43. IVAN GHEORGHE

HOTARARE NR. 169/19.12.2011

44. NADIA COMANECI

45. ALEXANDRU TOMESCU

HOTARARE NR. 96/11.06.2012

46. GABRIEL CROITORU

47. VASILE SEICARU

48. IONUT IFTIMOAIE

HOTARARE NR. 226/19.12.2012

49. MEGHEA GHEORGHE

50. EDUARD CAROL NOVAK

HOTARARE NR. 193/18.12.2013

51. HALEP SIMONA

52. BRANZA ANA MARIA

53. MARCEL PAVEL

54. DAMIAN DRAGHICI

55. BARBU ION

HOTARARE NR. 137/27.06.2014

56. CORVIN MATEI

57. MARIN GUSTER

HOTARARE NR. 145/24.07.2014

58. SANDRA IZBASA

HOTARARE NR. 146/24.07.2014

59. HORATIU MALAIELE

HOTARARE NR. 147/24.07.2014

60. IRINEL POPESCU

HOTARARE NR. 148/24.07.2014

61. LASCAR IOAN

HOTARARE NR. 163/29.08.2014

62. BARTOC DAN

HOTARARE NR. 220/19.11.2014

63. FLORIN PIERSIC

HOTARARE NR. 221/19.11.2014

64. MEDEEA MARINESCU

HOTARARE NR. 250/15.12.2014

65. MIRABELA DAUER

HOTARARE NR. 251/15.12.2014

66. MARCEL IURES

HOTARARE NR. 252/15.12.2014

67. GEORGE MIHAITA

HOTARARE NR. 253/15.12.2014

68. DUMITRU PRUNARIU

HOTARARE NR. 25/04.02.2015

69. PETRE BURUIANA – CETATEAN DE ONOARE POST-MORTEM

HOTARARE NR. 26/04.02.2015

70. IULIANA TUDOR

HOTARARE NR. 37/13.03.2015

**Militarilor din Batalionul 21 Vanatori de Munte „General Leonard Mociulschi”,
participanti la misiuni in teatrele de operatii IRAK si AFGANISTAN.**

71. CPT. JUPA ROBERT MADALIN

72. LT.MUSAT MIHAI
73. CAP.III IBANESCU SAVIN
74. PLT.JINGA NICOLAE
75. PLT.ALEXE NICOLAE
76. PLT.DERSZI GEORGE AUGUSTIN
77. PLT.MAJOR DUDU COSMIN
78. SG.MAJOR ONCESCU SILVIU
79. CAP.III TRICULESCU IONUT
80. CAP.III COSMOIU ANGEL MIHAI
81. CAP.III BUNESCU CONSTANTIN-MARIAN
82. CAP.III BOARCAS CLAUDIU ROMEO
83. CAP.III IVAN ION DANUT
84. CAP.III IBANESCU CATALIN
85. CAP.III ALDEA ION
86. CAP.III FRATILA NICOLAE MARIAN
87. P.C.C. PROCOPETI MIHAI
88. CAP.III ALEXE RAZVAN
89. CAP.III MIHALACHE CONSTANTIN
90. MANESCU RAZVAN
91. GHEONEA CRISTINEL MARICEL
92. RUJOIU PETRE

HOTARARE NR. 121/03.08.2015

93. SIMONA DIACONU

3. ANALIZA DIAGNOSTIC

3.1. Suprafața administrativă

Orașul **Bușteni** ocupă o suprafață de **7528** hectare (1,6 % din suprafața totală a județului Prahova care este de 471540 ha), din care cea mai mare suprafață (64,2%) o reprezintă terenul ocupat cu păduri și altă vegetație forestieră (4835 ha).

După forma de proprietate, terenul agricol este deținut în proporție de peste 100 % de proprietari privați, în timp ce terenul neagricol este deținut într-o proporție de peste **66,17 % de stat**.

Tabel nr. 1 - Împărțirea suprafeței administrative, după forma de proprietate

Specificație	Teren agricol		Teren neagricol		Total ha
	ha	%	ha	%	
Proprietate publică	-	-	1923	32,7%	1923
Proprietate privată	1641	100%	3964	67,3%	5605
TOTAL:	1641		5887	100%	7528

Sursa: Direcția Agricolă Prahova și Direcția Politici Agricole - MADR

Din punct de vedere al evoluției terenului, în ultimii 5 ani structura suprafeței administrative a orașului s-a menținut constantă, după cum se poate observa din datele prezentate mai jos:

Tabel nr.2 - Evoluția terenului pe categorii de folosință

Categorie de folosință	Suprafața (ha)				
	An 2014	An 2013	An 2012	An 2011	An 2010
Teren agricol, din care:	1641	1641	1641	1641	1641
- arabil	0	0	0	0	0
- pășuni și fânețe	1641	1641	1641	1641	1641
- vii și livezi	0	0	0	0	0

Păduri și alte terenuri cu vegetație forestieră	4835	4835	4835	4835	4835
Ape și bălți	32	32	32	32	32
Teren intravilan	300	300	300	300	300
Drumuri	32	32	32	32	32
Neproductiv	688	688	688	688	688
Suprafața totală:	7528	7528	7528	7528	7528

Sursa: Direcția Agricolă Prahova și Direcția Politici Agricole - MADR

Suprafața agricolă totală este alcătuită din teren arabil, și în cea mai mare parte, de pășuni și fânețe 1641 ha (100 %).

Fondul forestier acoperă **4835** ha, ocupând locul unu în structura suprafeței administrative a orașului (64,2% din totalul suprafeței administrative) și este reprezentată de păduri și alte terenuri cu vegetație forestieră.

Luciul de apă care se află pe întinderea orașului BUȘTENI este de 32 hectare, reprezentând 0,42 % din suprafața totală a orașului și este alcătuit din bălți.

Pentru o înțelegere mai bună, în continuare am realizat **figura nr. 1 - reprezentare grafică a suprafeței administrative a orașului Bușteni pe categorii de folosință a terenului:**

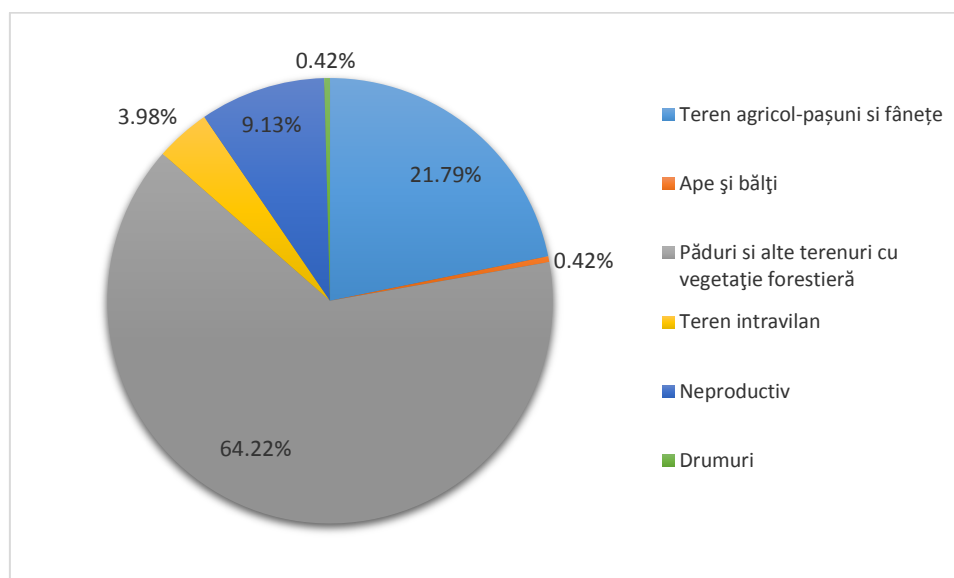


Fig. 1 - Reprezentarea grafică a suprafeței administrative a orașului Bușteni pe categorii de folosință a terenului

3.1.1. Intravilanul localității

Terenul intravilan al orașului BUȘTENI ocupă în prezent o suprafață de 627 hectare (0.094 % din total suprafață administrativă).

Tabel nr.3 - Bilanțul teritorial intravilan

ZONE FUNCȚIONALE	An 2014		An 2006	
	Suprafața (ha)	Procent (%) din total intravilan	Suprafața (ha)	Procent (%) din total intravilan
Locuințe și funcțiuni complementare	277.1		321.28	4,27 %
Unități industriale și depozite	32,1	5.12%	37.34	0,50%
Unități agro-zootehnice				
Instituții și servicii de interes public	6,9	1.10%	23.83	0,32%
Căi de comunicație și transport (rutier)	8,4	1.34%	28.37	0,38%
Spații verzi, sport, agrement, protecție	3.7	0.59%	10.61	0,14%
Construcții tehnico - edilitare și zone protecție				
Gospodărire comunală, cimitire	6	0.96%	11.77	0,16
Destinație specială	-	-	-	-
TOTAL INTRAVILAN				

Sursa: P.U.G. Orașul Bușteni 2009

3.1.2. Fondul locativ

Fondul locativ constituie totalitatea încăperilor locative, indiferent de forma de proprietate, inclusiv case de locuit, case specializate (cămine, case-internat pentru invalizi, veterani, case speciale pentru bătrâni singuratici și altele), apartamente, încăperi de serviciu și alte încăperi locative în alte construcții utile pentru locuit.

Evoluția fondului locativ din orașul Bușteni în perioada 2010 - 2014 este prezentată în tabelul nr. 4.

Tabel nr. 4 - Evoluția fondului locativ din orașul BUȘTENI în perioada 2010-2014

An	Total locuințe (număr)	Total suprafață locuibilă (mp)	Proprietate publică (număr) – m.p pe aria desfășurată	Proprietate privată (număr) - m.p pe aria desfășurată
2010	5644	280.933	6.916	274.017
2011	5563	325.161	8.113	317.048
2012	5580	328.558	7.857	320.701
2013	5624	334.713	7.857	326.856
2014	5658	340.549	7.857	332.692

Sursa: Baze Statistice INSSE 2015 – Tempo Online:

Din interpretarea datelor din tabelul de mai sus se poate constata că în ultimii 5 ani există o ușoară tendință de creștere a numărului de locuințe.

3.2. Demografie

Reperetele demografice ale evoluției la nivelul Primăriei Bușteni reprezintă elemente de interes major pentru definirea obiectivelor strategice și a planurilor de acțiune pe termen mediu și lung.

Din acest motiv am sintetizat următoarele informații legate despre populația stabilă din mediul urban al județului Prahova ca fiind relevante în tabelul nr. 5.

Tabel nr.5 - Populația stabilă din mediul urban al județului PRAHOVA

Localitatea	Populație stabilă (număr persoane)	Populație stabilă (număr persoane)
	RPL 2011	Anul 2014
JUDEȚ PRAHOVA	827.940	815.741
ORAȘ BUȘTENI	8894	9983
MUNICIPIUL PLOIEȘTI	239.305	235.393
MUNICIPIUL CÂMPINA	38.979	38.072
ORAȘ AZUGA	5.073	4.936
ORAȘ BĂICOI	19.508	19.303
ORAȘ BOLDEȘTI - SCĂIENI	11.657	11.638
ORAȘ BREAZA	17.183	16.911
ORAȘ COMARNIC	12.970	12.594
ORAȘ MIZIL	16.893	16.652
ORAȘ PLOPENI	9.514	9.195
ORAȘ SINAIA	12.281	11.822
ORAȘ SLĂNIC	6.364	6.073
ORAȘ URLAȚI	11.763	11.648
ORAȘ VĂLENI DE MUNTE	13.763	13.646

Sursa: Recensământul populației 2011 și Baze de Date Statistice INSSE 2015 – Tempo Online

Densitatea populației în orașul Bușteni este de 118,15 locuitori / kmp, situându-se sub media pe județ, 173 locuitori / kmp (conform datelor statistice aferente anului 2015 locuitori/kmp).

După **etnie**, locuitorii din Bușteni sunt în proporție de 94,33% români și pentru 4,49% apartenența etnică nu este cunoscută. La recensământul din octombrie 2011, înregistrarea etniei, limbii materne și a religiei s-a făcut pe baza liberei declarații a persoanelor recensate. Pentru persoanele care nu au vrut să declare aceste trei caracteristici, precum și pentru persoanele pentru

care informațiile au fost colectate indirect din surse administrative, informația nu este disponibilă pentru aceste caracteristici.

În ceea ce privește situația privind structura populației pe etnii, învederăm dispozițiile art. 8 din Normele metodologice de aplicare unitară a dispozițiilor legale privind evidența, domiciliul, reședința și actele de identitate ale cetățenilor români, aprobate prin H.G. nr. 1375 / 2006, care prevăd, în mod expres și limitativ, datele persoanele cuprinse în Registrul național de evidență a persoanelor, între acestea neregăsindu-se informații referitoare la originea rasială sau etnică a persoanelor (Sursa: Biroul Județean de Administrare a Bazelor de Date Privind Evidența Persoanelor PRAHOVA).

Împărțirea populației pe grupe de vârstă

În continuare vom prezenta **populația pe grupe de vârstă a orașului Bușteni** într-o sinteză a datelor din tabelul nr. 6.

Tabel nr. 6 - Populația din orașul BUȘTENI pe grupe de vârstă

Grupa de vârstă	Nr. persoane	Procent %
sub 5 ani	324	3,24%
5 – 9 ani	405	4,06%
10-14 ani	378	3,79%
15-19 ani	350	3,51%
20-24 ani	430	4,31%
25-34 ani	1449	14,51%
35-49 ani	2689	26,94%
50-59 ani	1276	12,78%
60-64 ani	730	7,31%
65-74 ani	996	9,98%
75-84 ani	761	7,62%
peste 85 ani	195	1,95%
TOTAL POPULAȚIE:	9983	100%

Sursa: Biroul Județean de Administrare a Bazelor de Date Privind Evidența Persoanelor PRAHOVA 2015

Starea civilă a populației din orașul BUȘTENI

Starea civilă a populației din orașul Bușteni este evidențiată în tabelul nr. 7.

Tabel nr.7 - Starea civilă a populației din orașul BUȘTENI

Orașul BUȘTE NI	POPULAȚ IA STABILĂ TOTAL	STAREA CIVILĂ LEGALĂ					Informație nedisponib ilă	STAREA CIVILĂ DE FAPT Persoane care trăiesc în
		Necăsăto rit (a)	Căsătorit (ă)	Vădu v (ă)	Divorța t (ă)			

							uniune consensuală
Ambele sexe	9983	3624	4852	623	884		-
Masculin	4770	2000	2301	133	336	-	-
Feminin	5213	1624	2551	490	548	-	-

Sursa: Biroul Județean de Administrare a Bazelor de Date Privind Evidența Persoanelor PRAHOVA 2015

Din acest tabel se constată că numărul persoanelor necăsătorite este inferior comparativ cu numărul persoanelor căsătorite

Tabel nr. 8 - Nivelul de educație a populației din orașul BUȘTENI

Orașul Bușteni	POPULAȚIA STABILĂ DE 10 ANI ȘI PESTE TOTAL:	NIVELUL INSTITUȚIEI DE ÎNVĂȚĂMÂNT ABSOLVITE									
		Superior		Post - liceal și de maiștri	Secundar			Primar		Fără școală absolvită	
		Total	din care: Universitar de licență		Total	Superior		Inferior (gimnazial)	Primar	Total	din care:
			Liceal			Profesional și de ucenici	Persoane analfabete				
Anul 2010											
Total, din care:	8117	1299	371		2491	1295	1838	823			
Masculin											
Feminin											

Sursa: *Recensământul populației 2011*

Prin mișcarea populației înțelegem modificarea numărului, compoziției și distribuției teritoriale a populației ca și a intrarilor și ieșirilor în și dintr-o populație studiată, în cazul de față referindu-ne atât la nivelul populației din județul Prahova, cât și cea a orașul Bușteni. Componentele de bază ale mișcării naturale a populației sunt natalitatea, mortalitatea și sporul natural. Aceste componente sunt prezentate mai pe larg în **tabelul nr. 9**:

Tabel nr. 9 - Mișcarea naturală a populației (număr persoane)

An	Născuți vii		Decedați		Sporul natural	
	Jud. PRAHOVA	Oraș BUȘTENI	Jud. PRAHOVA	Oraș BUȘTENI	Jud. PRAHOVA	Oraș BUȘTENI
2010	7285	62	10011	138	- 2726	- 76
2011	6531	64	9841	140	- 3310	- 76
2012	6554	46	10219	135	- 3665	- 89
2013	6318	71	9806	143	- 3488	- 72
2014	6341	71	9736	131	- 3395	- 60

Sursa: *Biroul Județean de Administrare a Bazelor de Date Privind Evidența Persoanelor PRAHOVA 2015*

Din interpretarea datelor din tabelul de mai sus se constată o tendință de scădere a noilor născuți vii la nivel de județ dar pentru orașul Bușteni, tendința este în ușoară creștere .

În ceea ce privește mortalitatea la nivel județ tendința este de scădere, tendință ce se înregistrează și la nivelul orașului Bușteni.

Din corelarea datelor din tabel putem spune că sporul natural, la nivel județ, este negativ, la fel ca și cel la nivelul orașului, acesta având o valoare negativă.

Starea de ocupare a forței de muncă și gradul de sărăcie

În continuare este prezentată situația numărului de persoane ocupate civile ale județului Prahova pe activități ale economiei naționale la nivelul de secțiune CAEN Rev. 2 în anii 2010, 2011, 2012, 2013 și 2014.

Tabel nr. 10 - Populația ocupată civilă pe activități ale economiei naționale la nivel de secțiune CAEN Rev.2 (număr persoane)

JUDEȚUL PRAHOVA	2010	2011	2012	2013	2014
TOTAL, din care	291400	286700	284200	288300	289800
AGRICULTURĂ, SILVICULTURĂ ȘI PESCUIT	64000	62600	63600	65900	62000
INDUSTRIE	80500	77000	77300	70700	78800
CONSTRUCȚII	26100	27100	25800	24700	26400
COMERȚ CU RIDICATA ȘI CU AMĂNUNTUL	40300	40100	38900	44800	41900
TRANSPORT ȘI DEPOZITARE	17000	17000	17100	17000	16400

Sursa – AJOFM Prahova 2015

Din analiza datelor din tabelul de mai sus se constată că în județul Prahova majoritatea populației lucrează în industrie, urmând agricultura și silvicutura, iar pe locul trei în comerț. Pentru perioada cercetată se constată o ușoară creștere a populației ocupate. Facem mențiunea că pentru orașul Bușteni nu avem date statistice.

Numărul total al persoanelor care au lucrat în agricultură în anul 2010, după statutul juridic al exploatațiilor agricole, este prezentat în următorul tabel atât pentru orașul Bușteni cât și pentru județul Prahova.

Tabel nr. 11 - Persoane (număr total) care au lucrat în agricultură, după statutul juridic al exploatațiilor agricole

An 2010	ORAȘ BUȘTENI	JUDEȚ PRAHOVA
Total , din care:	424	166496
Exploatații agricole fără personalitate juridică	423	165447

Exploatații agricole cu personalitate juridică	1	1049
--	---	------

Sursa – Direcția Județeană De Statistică Prahova: Recensământul General Agricol 2010 - Tabelul 35a. Exploatații agricole (număr) cu persoane care au lucrat în agricultură, după statutul juridic al exploatațiilor agricole, pe localități

Din tabel se poate constata că la nivelul orașului Bușteni în exploatațiile agricole fără personalitate juridică lucrează 99,76% din populația orașului, cu mult peste media la nivel de județ care este 21,82%.

În cele ce urmează am prezentat numărul mediu al salariaților la nivelul orașul Bușteni dar și la nivelul județului Prahova pentru ultimii 5 ani.

Tabel nr. 12 - Numărul mediu al salariaților

AN	Oraș BUȘTENI (număr persoane)	JUD. PRAHOVA (număr persoane)
2010	1638	178082
2011	1817	184777
2012	1829	185399
2013	1844	184520
2014		200627

Sursa – AJOFM Prahova 2015 și Baze de Date Statistice INSSE – Tempo Online 2015

Analizând tabelul de mai sus se poate constata o creștere a numărului mediu de salariați atât la nivelul orașului Bușteni cât și la nivelul județului Prahova.

În cele ce urmează vom prezenta evoluția numărului de șomeri înregistrați și rata de șomaj din anii 2010 - 2014.

Tabel nr. 13 - Evoluția numărului Șomerilor înregistrați și Rata șomajului

Anii	Șomerii înregistrați la Agențiile pentru	din care: femei	Rata șomajului - total (%)	Rata șomajului - femei (%)

	ocuparea forței de muncă (număr persoane)	(număr persoane)		
2010	26873	11771	8,40%	8,44%
2011	17186	7851	5,48%	5,79%
2012	17142	7677	5,69%	5,79%
2013	17812	7567	5,83%	5,74%
2014	15791	6870	5,13%	5,07%

Sursa – AJOFM PRAHOVA 2015

Pentru a evidenția fluctuațiile numărului de persoane șomere înregistrate între anii 2010 - 2014, am realizat o reprezentare grafică sintetizată în figura imediat următoare.

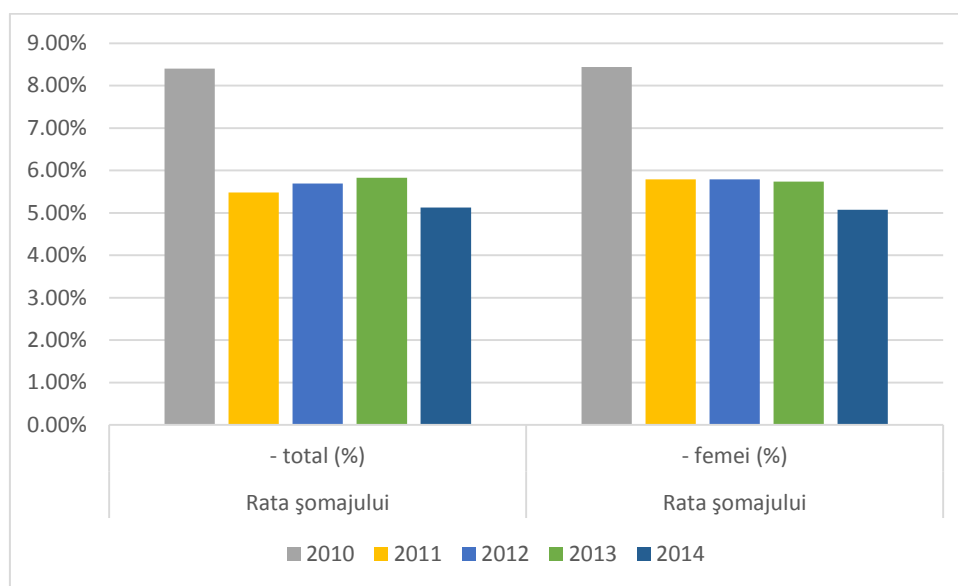


Fig. 2 Evoluția numărului șomerilor înregistrați și Rata șomajului

3.3. INFRASTRUCTURA ȘI ECHIPAREA EDILITARĂ

3.3.1. Căile de acces

Localitatea Bușteni se află la o distanță de aproximativ 71 km de municipiul Ploiești, reședința de județ, la 136 km de București și la 35 de km de Brașov.

Teritoriul administrativ al orașului se învecinează cu:

- la Nord: Râșnov și Predeal, județul Brașov;
- la Est: Azuga și Valea Doftanei, județul Prahova;
- la Vest: Bran (județul Brașov) și Moreni (județul Dâmbovița);
- la Sud: Sinaia, județul Prahova

Orașul Bușteni se leagă de alte localități din țară prin drumuri naționale și europene astfel:

- de Brașov, Ploiești și București prin DN 1 (Drum European 15);
- de Târgoviște prin DN 71;
- de Râșnov prin DN 73.

Rețeaua de străzi mici, parcări, trotuare, administrată de Consiliul Local Bușteni, este în prezent în lungime de aproximativ **79,830 km**, din care 47,095 km drumuri și 32.735 km trotuare.

Tabel nr.14 - Structura rețelei de străzi mici, parcări, trotuare din orașul Bușteni

Categorie drum	Număr	Total km drumuri	Total km trotuare	Total km alei pietonale	Număr locuri de parcare
Drum comunal	1				
Drum vicinal	-	-	-	-	
Străzi	180	47.095	32.735	-	308
TOTAL	181	47,095	32,735	-	

Sursa – Biroul investiții, Primăria Bușteni 2015

Starea tehnică a drumurilor în localitatea Bușteni este relativ bună, 83,52 % din drumuri fiind asfaltate. Practic, cea mai mare parte din drumuri este modernizată, drumurile sunt asfaltate și în proporție mică pietruite, cu balast sau balast în amestec cu pietriș și se încadrează în categoria de trafic ușor. Accesul pietonal este dezvoltat, sunt amenajate trotuare pe 32,74 km.

Sistemul de colectare și evacuare ape pluviale aferent drumurilor este eficient.

Detalierea structurii rețelei de drumuri din orașul Bușteni este prezentată în tabelul cu numărul 16.

Tabel nr.16 - Detalierea structurii rețelei de drumuri din orașul Bușteni

Categorie drum	Lungime drumuri (km)			
	Total (km), din care:	Drumuri asfaltate	Drumuri de pământ	Drumuri Reabilitate* / modernizate in perioada 2008-2014
Drum comunal				
Drum vicinal				
Străzi	47,095	39,338.9	4,687	39,338.9
TOTAL	47,095	39,338.9	4,687	39,338.9

Sursa – Biroul Investiții, Primăria Bușteni 2015

Transportul

Transportul reprezintă unul din sectoarele de bază ale activității turistice, asigurând deplasarea turiștilor de la locul de reședință la locul de desfășurare al vacanței sau pe diferite trasee turistice.

Transportul feroviar este una din vechile forme de transport turistic.

În privința rețelei feroviare naționale, orașul Bușteni dispune de magistrala 2, dublă electricată având 2 gări pentru călători și mărfuri: Bușteni și Poiana Țapului. Transportul feroviar se desfășoară pe calea ferată București – Brașov – Alba Iulia – Arad – Budapesta – Viena – Paris sau Praga - Berlin. Distanța pe calea ferată până la București este de 129 km și până la Brașov de 36 km.

Transportul rutier

Orașul Bușteni este amplasat pe una din cele mai importante axe de circulație ce leagă cele două zone istorice Muntenia și Transilvania, traversând arealul geografic Valea Prahovei.

La nivelul județului Prahova, orașul Bușteni prezintă legături rutiere, câteva dintre ele fiind modernizate, prin intermediul celei mai importante artere (DN 1 – E 60), care în Poiana Țapului poartă denumirea de bld. Independenței iar în Bușteni bld. Libertății, care face legătura spre București sau în sens invers, spre Brașov.

Circulația auto majoră este în prezent asigurată de 8 străzi principale (str. Saelelor, Splaiul Zamorei, str. Panduri, str. Telecabinei, str. Valea Albă, str. N. Ureche, str. Griviței, str. Cezar Petrescu) cu legătură la axa majoră de relații în teritoriu – traseul DN 1 (E 60), cunoscut sub denumirea bld. Libertății și bld. Independenței.

Transportul public de persoane pe raza stațiunii Bușteni este preluat pe sectorul Bușteni – Poiana Țapului de transportul interurban dintre Sinaia și Azuga. **Nu există transport local** care să lege cartierele orașului Bușteni, acesta datorându-se în principal, de relieful muntos și râul Prahova care împarte localitatea în două.

În Bușteni există 28 de stații pentru transportul în comun, cât o stație pe fiecare bandă de sens DN 1 la 30 m de gara Bușteni și câte o stație pe fiecare bandă de sens DN 1 la 50 m de gara Bușteni Sud.

Aceste societăți de transport au și stații în următoarele localități învecinate, cât și cu capitalele de județ, respectiv: București, Ploiești, Câmpina, Comarnic, Sinaia, Azuga, Predeal, Brașov.

Orarul de funcționare al operatorilor de transport este zilnic între orele: 06⁰⁰ - 23³⁰.

Transportul pe cablu

Reprezintă mijlocul de deplasare și de agrement, cu un rol important în dezvoltarea turismului montan, fiind reprezentat de linia de telecabină care urcă de la stația aflată în spatele hotelului Silva la cabana Babele și are următoarele trasee:

- Bușteni – Babele cu lungimea traseului de 4.350m, diferența de nivel: 1.235m, timp de parcurgere: 13 minute;
- Babele – Peștera cu lungimea traseului de 2.611m, diferența de nivel 560m, timp de parcurgere: 7 minute.

Traficul staționar

În prezent în oraș sunt amenajate de către UAT Bușteni 308 locuri de parcare, și administrate printr-o asocierie în participațiune.

3.3.2. Alimentare cu apă și apă uzată

3.3.2.1. Rețeaua de alimentare cu apă

Sursa de apă

În orașul BUȘTENI, principala sursă de apă o constituie apa subterană, alimentarea cu apă realizându-se prin captarea de izvoare subterane. Există 10 captări: Gura Diham, Clăbucet, Valea Coștilei, Valjean, Deneș – Caraiman, Caraiman 1, Valea Babei 1, Valea Babei 2, Piatra Arsă, Zamora.

Sistem de colectare și depozitare

Apa este stocată în 4 rezervoare cu o capacitate totală de 2450 mc mc (2x750 mc, 500 mc, 150 mc).

Rețeaua de alimentare cu apă are o lungime totală de 86,9 km (6,7 km transport, 3,9 km aducțiune, 56,368 km distribuție) și a fost pusă în funcțiune între anii 1881 – 2015. Există un număr de 711 cișmele.

Din totalul de 4911 de locuințe, până în acest moment la sistemul de alimentare cu apă sunt racordate 4911 adică un procent de 100 %.

În continuare sunt prezentate tipurile de utilizatori ai serviciilor de alimentare cu apă 2013 - 2014, tipuri prezentate în **tabelul nr. 17**.

Tabel nr.17 - Tipuri de utilizatori ai serviciilor de alimentare cu apă 2013 -2014:

TIPURI DE UTILIZATORI		Nr. racordate la rețea alimentare cu apă
POPULAȚIE	<i>CASE PARTICULARE</i> (nr. contracte, în toate cartierele orașului)	3280
	<i>Contracte individuale la blocuri</i>	1344

UNITĂȚI	<i>AGENȚI ECONOMICI</i>	250
	<i>UNITĂȚI SOCIALE (școli, grădinițe, dispensar, piață, unitatea de pompieri)</i>	37
TOTAL		4911

Sursa: S.C. Hidro Prahova S.A. – Sucursala Bușteni 2015

Din tabelul de mai sus observăm că aproximativ două pătrimi din racordările la rețeaua de alimentare cu apă sunt reprezentate de casele particulare.

Consumul de apă potabilă

În ceea ce privește consumul de apă potabilă în orașul Boldești – Scăeni am realizat tabelul cu numărul 18.

Tabel nr. 18 - Consumul de apă potabilă în orașul Bușteni în perioada 2010-2014:

ANUL	CONSUM metri cubi / zi
2010	2448
2011	2242
2012	2141
2013	1857
2014	1678

Sursa: S.C. Hidro Prahova S.A. – Sucursala Bușteni

În România, Ordinul ministrului sănătății 536/1997 pentru aprobarea Normelor de igienă și a recomandărilor privind mediul de viață al populației, prevede, între altele, cantitatea minimă de apă pe zi pentru un locuitor, care trebuie să fie de minim 50 litri (în scopul acoperirii necesarului fiziologic, igienei individuale și pregătirii hranei).

Surse de poluare a apei în oraș

Poluarea nu se resimte asupra apei potabile neexistând concentrații peste limita STAS 1342 / 91.

Prețurile și tarifele practicate

Potrivit prevederilor Hotărării Consiliului Local Bușteni nr. 16 începând cu data de 19.02.2010 se aplică următoarele prețuri pentru apa potabilă livrată în orașul Bușteni:

- Preț pentru populație – 4,61 lei/mc
- Preț pentru restul de utilizatori – 3,72 lei/mc

Prețurile la apă pentru populație conțin TVA în cotă de 24%, iar pentru restul utilizatorilor nu conțin TVA.

Din informațiile analizate, este mai mult decât evident faptul că necesarul de apă nu este acoperit și este nevoie de eforturi în acest sens, soluțiile fiind conturate de reprezentanții autorității locale în proiecte de investiții de tipul:

- Extindere front de captare și rețea aducțiune – 45 l/s - 5000 ml;
- Reabilitare stații tratare existente – 3200 mc/zi;
- Extindere rețea distribuție având în vedere tendința de dezvoltare a localității – 6000 ml;
- Extindere gospodărie Apă – capacitate stocare 1800 mc;
- Capacitate pompare 1600 mc/zi;
- Extinderea rețelei de alimentare cu apă pe străzile înființate în 2006, aprox. 3765 ml.

3.3.2.2. Rețeaua de ape uzate

În prezent, rețeaua de canalizare are 27,1 km și 5,5 km sunt racorduri.

S.C. HIDRO PRAHOVA S.A. are ca obiectiv imediat următor execuția, în baza unui alt proiect, a încă 935 de branșamente și racorduri, în vederea atingerii gradului de conformitate.

Autoritatea locală dorește implementarea extinderii sistemului de colectare și epurare a apei uzate pe 17,770 km, cu execuție de racorduri și branșamente - proiect ce urmează a fi implementat din aceeași sursă de finanțare.

Rețeaua de colectare a apelor pluviale din orașul BUȘTENI este formată din șanțuri și rigole de scurgere a apelor pluviale, 346 guri de scurgere și 8,2 km rețea pluvială, restul în sistem unitar.

3.3.3. Energia termică

Asigurarea energiei termice și a apei calde menajere la nivelul orașului Bușteni se realizează în mod diferit, pentru fiecare categorie de utilizatori, în special prin centrale termice individuale moderne, eficiente energetic și ecologice și doar un număr restrâns de consumatori utilizează în momentul de față sobe cu gaze naturale sau combustibil lichid / solid.

Sistem de termoficare propriu – nu avem sistem centralizat

Alimentare cu gaze

În zona administrativ teritorială a orașului Bușteni există rețele de gaze cu presiune redusă, la care sunt racordați consumatorii existenți: casnici și industriali. Alimentarea cu gaze se face prin intermediul stației de predare - primire ISCMGN Mediaș, Regionala Brașov, Sector Azuga situată în str. Zamora, alimentată din conductele magistrale de transport înaltă presiune Ø 16” și 12” (Pn 16 bari). La această stație sunt racordate SRG de sector din Valea Cerbului, I.H. Bușteni și str. Zamora. În afara suprafeței de intravilan (în partea de vest) se mai află în funcțiune două conducte magistrale de gaze.

Încălzire pe lemne

La nivelul orașului Bușteni doar un număr foarte mic de locuitori folosesc sistemul de încălzire cu lemne, în special persoanele vulnerabile cu venituri situate până la un prag stabilit de lege și care are drept scop acoperirea integrală sau parțială a cheltuielilor cu încălzirea locuinței. Aceste persoane sunt beneficiari ai ajutoarelor de încălzire a locuinței de la bugetul local în conformitate cu prevederile O.U.G. 70 / 2011.

3.3.4. Rețeaua de iluminat public

Sistemul de iluminat public reprezintă ansamblul format din puncte de aprindere, cutii de distribuție, cutii de trecere, linii electrice de joasă tensiune subterane sau aeriene, fundații, stâlpi, instalații de legare la pământ, console, corpuri de iluminat, accesorii, conductoare, izolatoare, cleme, armături, echipamente de comandă, automatizare și măsurare utilizate pentru iluminatul public.

Orașul este alimentat cu energie electrică din sistemul energetic național prin linia de 110 kv Ploiești – Brașov (dublu circuit), linie ce alimentează stația de transformare 110kv Bușteni.

Stația de transformare 110kv Bușteni este echipată cu următoarele unități trafo (total putere aparent instalată, $S=32\text{MVA}$):

1 unitate trafo 110/20/6KV, 16 MVA;

1 unitate trafo 110-25/6KV, 16 MVA;

Din acestea sunt alimentate următoarele substații amplasate în incinta stației de transformare de 110KV:

- 1 unitate trafo 20 / 6 KV, 5MVA;
- 1 unitate trafo 25/20 KV, 16MVA și substația de 20/6 KV, 16MVA în zona B.T.T.

Localitatea Bușteni dispune și de o sursă de energie electrică proprie aparținând fostei fabrici de hârtie Bușteni, a cărei putere instalată este de 19 MW, dar care funcționează la o capacitate foarte redusă, restul necesarului de energie electrică este preluat de la stația de transformare Bușteni.

Distribuția energiei electrice către posturile de transformare de la stația 110KV Bușteni se face pe linii de medie tensiune aeriene și subterane (LEA, LEC) în felul următor:

- prin LEA 20KV Bușteni se alimentează, de la stația de 110K, partea de sud a localității;
- prin LEA 20KV Azuga, se alimentează, de la stația de transformare, câteva posturi de transformare aflate în partea de nord-est a localității;
- prin LEC 6 KV, în buclă pentru zona centrală a localității Bușteni și zona cartier Industriei.
- prin LEC 20 KV, în buclă pentru zona de nord-vest a localității.

Numărul total al posturilor de transformare este de 28 pentru localitate.

Rețelele de distribuție de medie tensiune aeriene (LEA 20KV) parcurg localitatea în lung (aproximativ pe direcția nord-sud), în marea majoritate traseul fiind paralel cu calea ferată.

Tot pe direcția nord-sud, localitatea este parcursă și de LEA 110KV (menționată mai sus) din care este realizată o derivație pentru alimentarea stației de transformare.

Rețele de distribuție de medie tensiune subterane, ce alimentează majoritatea posturilor de transformare existente (o buclă de 6 KV și o buclă de 20 KV) parcurg în traseu subteran căile majore de circulație prin LEC, așa cum rezultă și din planul de echipare edilitară – rețele electrice. Posturile de transformare sunt executate în cabină de zidărie sau aerian.

Rețelele de joasă tensiune (0,4 KV) ce alimentează consumatorii de la aceste posturi, parcurg toate căile de comunicație ale localității, majoritatea în traseu aerian, dar și în traseu subteran (alimentează blocurile și o parte din dotările social-culturale).

Rețelele de iluminat public din zonă (modernizate mai ales în ultimii ani) parcurg rețeaua stradală în traseu aerian și în procent mic subterane. Rețelele aeriene de iluminat sunt realizate în majoritate pe stâlpi comuni cu rețele de joasă tensiune, pe care în general se află și cablurile de telecomunicații. Rețeaua de iluminat public are o lungime de 57,76km

Rețeaua de iluminat public din orașul Bușteni aparține S.C.ELECTRICA FURNIZARE MUNTENIA NORD S.A. și are o lungime de 57,78.km.

Tabel nr.19 - Infrastructura rețelei de alimentare a iluminatului public

Denumire	An 2010	An 2011	An 2012	An 2013	An 2014
Stâlpi de iluminat aparținând companiei S.D.E.E. Ploiești	1390	1390	1390	1390	1390
Corpuri de iluminat	1390	1390	1390	1390	1390

Sursa: F.D.E.E. Electrica Distribuție Muntenia Nord S.A. – S.D.E.E. Ploiești

Din cele 1390 corpuri de iluminat, cele pe LED sunt 93 bucăți, pe sodiu 829 bucăți, mercur -327 bucăți, economice – 0 bucăți.

În ceea ce privește **consumul de energie**, după estimativul pe 2014 pentru 11 instituții importante și în același timp mari consumatoare de energie, se observă o tendință de creștere a consumului. Acest lucru presupune luarea unor măsuri de optimizare a consumurilor energetice printr-o exploatare rațională a instalațiilor și eliminarea factorilor de consum excesiv din aceste unități.

În continuare, în **Tabelul nr. 20** vom prezenta consumuri de energie, pe tipuri de consumatori din orașul Bușteni.

Tabel nr.20 - Consumuri de energie, pe tipuri de consumatori din oraș BUȘTENI

Tipuri de utilizatori	Consumuri anuale (kwh)	
-----------------------	------------------------	--

	2013	2014	2015 estimat
PRIMĂRIE	1.105.466	1.176.870	
PIAȚA AGROALIMENTARĂ	38.611	80.777	
GRĂDINIȚA CU PP ȘI PN „FRAM, URSUL POLAR”,	2.669	7.487	7.786
ȘCOALA GIMNAZIALĂ “NESTOR URECHIA”,	7.128	15.964	17.768
ȘCOALA GIMNAZIALĂ “CEZAR PETRESCU”, ȘI GRĂDINIȚA CU PN „CEZAR PETRESCU”,	6.520	13.175	14.684
COLEGIUL “ION KALINDERU”, + ȘCOALA GIMNAZIALĂ “REGINA ELISABETA”, + GRĂDINIȚA CU PN NR. 3, + GRĂDINIȚA CU PN NR. 4, + GRĂDINIȚA CU PN NR. 5	121521	127991	160000
TOTAL:	1.281.915	1.422.264	200.238

Sursa: Primăria Bușteni, Direcția Economică 2015

3.3.5. Poștă și telecomunicații

Conform datelor disponibile, rețelele de comunicații disponibile la nivelul Orașului Bușteni prezintă următoarea structură:

Telefonie fixă și mobilă;

În ultimii ani, se remarcă o orientare din ce în ce mai pregnantă a populației către soluțiile de telefonie mobilă în detrimentul celor fixe, ceea ce a condus la reducerea numărului de abonați pentru acestea din urmă. De altfel, orașul Bușteni beneficiază de acoperire din partea tuturor

furnizorilor naționali de servicii de telefonie mobilă: Vodafone, Orange, Telekom, Digi Mobile, numărul utilizatorilor locali fiind în continuă creștere.

Internet

Orașul beneficiază de conexiune de internet prin fibră optică, cablu coaxial și soluții mobile, principalii furnizori fiind Telekom, RCS&RDS, UPC, Vodafone, Orange.

Televiziune prin cablu și satelit

Principalii operatori de televiziune din Bușteni sunt RCS&RDS, Telekom și UPC.

Pe teritoriul orașului Bușteni funcționează 1 oficiu poștal. Orașul este conectat la serviciile de telefonie fixă Telekom, serviciile de telefonie mobilă cu acoperire corespunzătoare pentru toate zonele din localitate - VODAFONE, ORANGE, TELEKOM, servicii de televiziune prin satelit, Telekom , UPC, ORANGE, televiziune prin cablu S.C. RCS & RDS

Rețeaua de internet este asigurată de UPC, Telekom, RCS & RDS.

3.4. Infrastructura de sănătate și asistență socială

3.4.1. Serviciile de sănătate

Potrivit datelor furnizate de către Direcția Județeană de Sănătate Publică Prahova, serviciile de asistență medicală, la nivelul orașului Bușteni, sunt reprezentate de 4 cabinete de medici de familie și 2 cabinete medicale stomatologice individuale, un cabinet de psihiatrie, și, de asemenea, 3 clinici private.

Nu există un spital orașenesc, bolnavii care necesită internare sau urgențele sunt trimise fie la spitalul municipal din Câmpina, aflat la 42 de km distanță, fie la cele mai îndepărtate, aflate în Brașov (79 km) sau Ploiești (75 km).

În continuare sunt prezentați principalii furnizori de servicii de sănătate, furnizori prezentați în **tabelul nr. 21** .

Tabel nr.21 - Furnizori de servicii de sănătate

NR. CRT.	Furnizori de servicii de sănătate	Unitate de stat / Privată
1.	Sanatoriul Balneoclimateric De Copii Bușteni	Stat

2.	CMI Dr. Stroia Maria (medicină de familie)	Privată
3.	CMI Dr. Miron Sorin (medicină de familie)	Privată
4.	CMI Dr. Mijea Maria Emilia (medicină de familie)	Privată
5.	S.C. Centrul de Acupunctură și Homeopatie Sf. Pantelimon – Dr. Drăgănescu Dan (medicină de familie)	Privată
6.	CMI Dr. Nargea Roxana Mirela (stomatologie)	Privată
7.	CMI Dr. Stroia Gheorghe Silviu (stomatologie)	Privată
8.	CMI Dr. Andrieș Cleopatra (psihiatrie)	Privată
9.	Fundația Pentru Ameliorarea Asistenței Medicale În Regiunea de Nord a județului Prahova (FAAMED)	Privată
10.	Clinica Medicală ROMGERMED	Privată
11.	Centrul Medical POLIMED	Privată
12.	Centrul Medical de Dializă și Nefrologie INTERNATIONAL HEALTHCARE SYSTEM	Privată
13.	Centrul Medical MEDCENTER	Privată

Sursa – Direcția de Sănătate Publică Prahova 2015

În continuare sunt prezentați indicatorii serviciilor de sănătate, indicatori prezentați în tabelul de mai jos:

Tabel nr. 22 - Indicatori servicii de sănătate

Indicatori	Spitale		Cabinete Medicale Stomatologice Individuale		Cabinete Medici de Familie		Farmacii	
	De stat	Particulare	De stat	Particulare	De stat	Particulare	De stat	Particulare
Numărul unităților	1	1	-	2	-	4	-	4
Numărul de paturi	104	10	-	-	-	-	-	-

Numărul de medici specialişti	5	2	-	2	-	6	-	6
Numărul de asistente	13	6	-	-	-	8	-	9

Sursa – Direcția de Sănătate Publică Prahova 2015

În urma tabelului observăm că în ceea ce privește spitalele, deși în sistemul de stat există ceva mai multe paturi, numărul medicilor specialişti este infim. De asemenea și numărul de asistente este mic în sistemul de stat.

Evoluția numărului de medici din ultimi 5 ani pe specializări și medicină de familie este detaliată în tabelul de mai jos:

Tabel nr. 23: Evoluția numărului de medici

Nr. Crt.	Indicatori	2014	2013	2012	2011	2010
1	Număr medici de familie	6	5	5	6	6
2	Număr medici specialisti	12	12	12	9	8

Sursa – Direcția de Sănătate Publică Prahova 2015

Conform tabelului de mai sus numărul de medici nu a suferit vreo modificare drastică din 2010 până în prezent deși populația a avut diferite oscilații. Îmbucurător este faptul că numărul de medici specialişti este în creștere.

3.4.2. Serviciile de asistență socială

Potrivit prevederilor Legii nr. 448/2006 republicată, rolul autorității locale este de a monitoriza în condiții optime atribuțiile și obligațiile care le revin asistenților personali în vederea ameliorării situației persoanelor cu handicap grav astfel încât să primească îngrijire specială la nivelul la care starea lor o cere.

Îngrijirile ce li se acordă pot permite persoanelor bolnave să-și valorifice potențialul fizic, intelectual, spiritual, emoțional și social, în pofida handicapului de care suferă.

În prezent în cadrul Primăriei orașului BUȘTENI sunt angajați 30 de asistenți personali ai persoanelor cu handicap din care 25 persoane sunt asistenți personali pentru adulți iar 5 asistenți personali pentru minori.

Centre de tip respiro - structuri

La nivelul orașului BUȘTENI sunt înregistrate 36 persoane cu handicap gradul grav care au optat pentru primirea unei indemnizații lunare în locul angajării unui asistent personal. În ceea ce privește reprezentanții legali ai persoanelor cu handicap grav, aceștia sunt persoanele cu handicap grav. Handicapul acestor persoane este genetic, cele mai frecvente afecțiuni întâlnite sunt encefalopatia infantilă, oligofrenia, distrofie musculară, epilepsia, distrofie musculară progresivă, paralizie cervicală infantilă - tetrapareză spastică, glaucom. La adulții cu handicap gradul grav predomină hemiplegia, paraplegia, HIV, glaucom, întârziere mintala severă, alzheimer.

De asemenea, pe baza O.U.G. nr. 27/27.08.2013, pentru modificarea și completarea O.U.G. nr. 70/2011 și a H.G. nr. 778/09.10.2013, Primăria acordă **ajutoare pentru încălzirea locuințelor.**

În tabelul numărul 24 am evidențiat numărul cererilor anuale pentru încălzirea locuințelor.

Tabel nr. 24- Numărul cererilor anuale pentru acordarea ajutorului la încălzire:

Nr. Crt.	Anul	Lemne	Gaze
1.	2010 - 2011	165	811
2.	2011 – 2012	77	671
3.	2012 – 2013	78	564
4.	2013 - 2014	30	327
5.	2014 - 2015	19	265
6.	Total:	369	2.638

În continuare este prezentat bugetul orașului Bușteni din perioada 2010 - 2014 pentru asistența socială, buget prezentat în **tabelul nr. 25**.

Tabel nr. 25 - Bugetul orașului BUȘTENI pentru asistență socială în perioada 2010 - 2014

ANUL	BUGETUL (lei)
2010	423.630
2011	233.422
2012	216.014
2013	216.916
2014	287.777

Sursa: Primăria Bușteni - Direcția Economică 2015

3.5. INFRASTRUCTURA DE ÎNVĂȚĂMÂNT

Dinamica principalilor indicatori ce caracterizează activitatea din domeniul educației școlare este reflectată într-un număr de indicatori specifici după cum urmează:

Tabel nr. 26 - Infrastructura de învățământ din orașul Bușteni în anul 2014

Nr. crt.	Unitate de învățământ	Adresa	Personalitate juridică / Arondată	Acreditată / Autorizată	Învățământ public / privat
ÎNVĂȚĂMÂNT PREȘCOLAR					
1.	Grădinița cu PP și PN „FRAM, URSUL POLAR”	Str. Victoriei Nr.11	Arondată		Public
2.	Grădinița cu PN „CEZAR PETRESCU”	Str. Școlii Nr.18	Arondată		Public
3.	Grădinița cu PN Nr. 3	Str. Urlătorii Nr. 4	Arondată	Acreditată	Public
4.	Grădinița cu PN Nr. 4	Str. Panduri Nr. 42	Arondată	Acreditată	Public

5.	Grădinița cu PN Nr. 5	Str. Valea-Albă Nr. 33	Arondată	Acreditată	Public
ÎNVĂȚĂMÂNT PRIMAR ȘI GIMNAZIAL					
1.	Școala Gimnazială „NESTOR URECHIA”	Bld. Libertății Nr. 125	Personalitate Juridică		Public
2.	Școala Gimnazială „CEZAR PETRESCU”	Str. Școlii Nr. 18	Arondată		Public
3.	Școala Gimnazială „REGINA ELISABETA”	Str. Crinului Nr. 2	01.01.2014 – 31.08.2014 PJ, 01.09.2015 – Prezent, Arondată	Acreditată	Public
ÎNVĂȚĂMÂNT LICEAL					
4.	Colegiul „ION KALINDERU”	Str. Alpiștilor Nr. 1	Personalitate Juridică	Acreditată	Public

Sursa: Grădinița „Fram Ursul Polar, Grădinița „Cezar Petrescu, Grădinița Nr. 3, Grădinița Nr. 4, ” Grădinița Nr. 5, ”Școala „Nestor Urechia”, Școala Gimnazială „Cezar Petrescu”, Școala Gimnazială „Regina Elisabeta” și Colegiul „Ion Kalinderu” 2015

În urma tabelului de mai sus prezentat observăm că orașul Bușteni se bucură de un număr de 5 unități destinate învățământului preșcolar, 3 pentru învățământ pîrmar și gimnazial și doar de o singură unitate pentru învățământul liceal.

Încadrarea personalului didactic în anul școlar 2013 – 2014, pentru învățământul preuniversitar, în orașul Bușteni este prezentată mai pe larg în tabelul următor:

Tabel nr. 27 - Încadrarea personalului didactic în anul școlar 2013 – 2014, pentru învățământul preuniversitar, în orașul BUȘTENI

Nr. crt.	Specialitatea catedrei (postului)	Norme / posturi didactice (număr)	Norme / posturi didactice acoperite cu:
----------	-----------------------------------	-----------------------------------	---

			Titulari	Suplinitori
1	Educatoare	14	12	2
2	Învățători	19	16	3
3	Profesori	50,9	39,53	11,37
4	Discipline tehnice	5,58	4,53	1,05
	TOTAL:	89,48	72,06	17,42

Sursa: Grădinița „Fram Ursul Polar, Grădinița „Cezar Petrescu, Grădinița Nr. 3, Grădinița Nr. 4, ” Grădinița Nr. 5, ”Școala „Nestor Urechia”, Școala Gimnazială „Cezar Petrescu”, Școala Gimnazială „Regina Elisabeta”și Colegiul „Ion Kalinderu” 2015

Se poate observa că normele pe posturile didactice sunt acoperite în proporții de 72,06% de titular. De asemenea numărul posturilor didactice pentru discipline tehnice fiind cel mai mic acesta având o pondere de 5,58% în totalul normelor / posturi didactice. Numărul total normelor aferente titularilor fiind de 72,06% iar cele pentru suplinitori de 17,42%.

Aprobarea planurilor de școlarizare ale unităților de învățământ din orașul BUȘTENI s-a realizat conform actelor normative în vigoare. Astfel, în anul școlar 2013- 2014 au fost înscriși un număr total de **901** elevi, din care preșcolari **238**.

Tabel nr. 28 - Evoluția numărului de elevi, pe ani școlari

Tip instituție / Nr. înscriși	2010 - 2011	2011 - 2012	2012 - 2013	2013 - 2014
Grădinițe	269	272	246	238
Școli generale	569	620	644	663
Licee	602	499	393	319
TOTAL:	1.440	1.391	1.283	1.220

Sursa: Grădinița „Fram Ursul Polar, Grădinița „Cezar Petrescu, Grădinița Nr. 3, Grădinița Nr. 4, ” Grădinița Nr. 5, ”Școala „Nestor Urechia”, Școala Gimnazială „Cezar Petrescu”, Școala Gimnazială „Regina Elisabeta”și Colegiul „Ion Kalinderu” 2015

Observăm deci că în anul școlar 2013- 2014 au fost înscriși un număr total de 1.220 elevi, din care preșcolari 238. Evoluția numărului de înscriși pe nivele de învățământ se poate observa din următoarea figură:

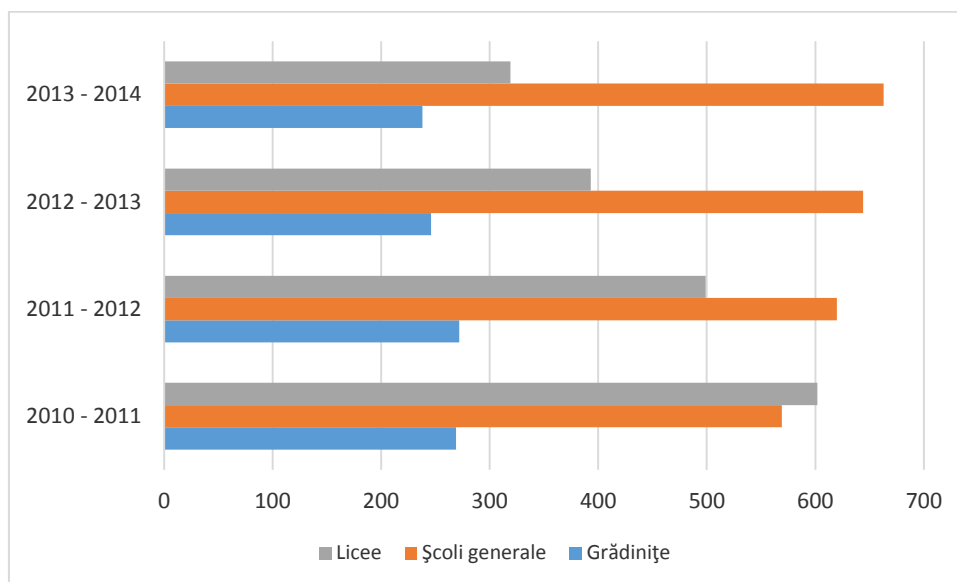


Fig.3 - Evoluția numărului de înscriși pe nivele de învățământ

Graficul de mai sus ilustrează trendul descendent urmat în rândul ciclului liceal, care în doar 3 ani a scăzut semnificativ, și de asemenea, ilustrează trendul ascendenet al ciclului gimnazial care a crescut vizibil de la un an la altul.

În continuare vom detalia situația elevilor înscriși în anul școlar 2013-2014 în orașul Bușteni, acest lucru fiind prezentat în **tabelul nr. 29**:

Tabel nr. 29 - Situația elevilor înscriși în anul școlar 2013 – 2014

Unitatea de învățământ	Nr. înscriși	Clasa	Nr. promovați	Repetenți	Abandon școlar	Rata promovabilității
Școala Gimnazială “Nestor Urechia”	291	Pregătitoare:	43	-	-	100%
		I	29	-	-	100%
		II	27	-	-	100%
		III	37	1	-	97,36%
		IV	25	-	-	100%
		V	30	-	-	100%
		VI	32	3	-	91,42%

		VII	41	2	-	95,34
		VIII	21	-	-	100%
Școala Gimnazială “Cezar Petrescu”	230	Pregătitoare:	21	-	-	100%
		I	14	-	-	100%
		II	14	1	-	93,33%
		III	14	-	-	100%
		IV	14	-	-	100%
		V	10	2	-	83,33%
		VI	13	-	-	100%
		VII	16	-	-	100%
		VIII	11	-	-	100%
Școala Gimnazială “Regina Elisabeta”	242	Pregătitoare:	15	-	-	100%
		I	9	-	-	100%
		II	25	-	-	100%
		III	36	-	-	100%
		IV	32	-	-	100%
		V	30	1	-	96,66%
		VI	25	-	-	100%
		VII	38	-	1	97,36%
		VIII	30	-	-	100%
Colegiul „Ion Kalinderu”	308	IX	64	6	-	
		X	64	2	-	
		XI	71	2	-	
		XII	62	1	-	
		XII Seral	36	-	-	

Sursa: Școala „Nestor Urechia”, Școala Gimnazială „Cezar Petrescu”, Școala Gimnazială „Regina Elisabeta” și Colegiul „Ion Kalinderu” 2015

Rezultatele elevilor la examenele naționale

În rândul școlilor gimnaziale se observă că rata de promovabilitate a fost la nivelul tuturor anilor de studiu peste 83,33% iar în ceea ce privește ciclul liceal promovabilitatea cea mai mare a fost înregistrată la clasa a XII Seral, aceasta fiind de 100%

În următorul tabel vom prezenta *rezultatele elevilor la examenele naționale*. Cei mai mulți înscriși a fost în anul 2012 - 2013, an în care și procentul de promovabilitate a fost cel mai mare.

Tabel nr. 30 - Situația testărilor naționale

An școlar	Nr. elevi înscriși	Nr. elevi prezenți	Nr. elevi reușiți	Procent Promovabilitate
2011 / 2012	60	60	53	100%
2012 / 2013	58	58	54	100%
2013 / 2014	43	42	33	57,14%

Sursa: Școala „Nestor Urechia”, Școala Gimnazială „Cezar Petrescu”, Școala Gimnazială „Regina Elisabeta” și Colegiul „Ion Kalinderu” 2015

Observăm că promovabilitatea la testările naționale nu a coborât sub 76,74% în niciunul din anii cuprinși în perioada 2011 - 2013, lucru total diferit față de situația de la examenul de bacalaureat prezentată mai pe larg în tabelul de mai jos, unde se poate observa că rata de promovabilitate nu depășește în niciunul dintre anii cuprinși în perioada 2011 - 2013 de 53,68%.

Tabel nr. 31 - Situația Examenului de Bacalaureat

An școlar	Nr. elevi înscriși	Nr. elevi prezenți	Nr. elevi reușiți	Procent Promovabilitate
2011 / 2012	139	133	40	30,07%
2012 / 2013	113	83	38	45,78%
2013 / 2014	103	95	51	53,68%

Sursa: Colegiul „Ion Kalinderu” 2015

Burse acordate elevilor

Elevii de la cursurile de zi din învățământul de stat pot beneficia de burse de merit, de studiu și de ajutor social. Acordarea de burse de la bugetul de stat reprezintă o formă de sprijin material vizând atât protecția socială cât și stimularea elevilor care obțin rezultate foarte bune la învățătură și disciplină.

Bursele pe care le pot primi elevii pot fi de tipul:

- burse de ajutor social
- burse de merit
- burse de studiu
- burse de performanță

Următorul tabel ilustrează situația privind acordarea bursei școlare la nivelul învățământului gimnazial din orasul Bușteni:

Tabel nr. 32 - Situația statistică privind acordarea bursei școlare

Nr. Crt.	Denumire unitate de învățământ	Ani școlari	Burse de performanță	Burse de merit	Burse sociale și medicale
1.	Școala Gimnazială „Nestor Urechia”	2011 - 2012	-	-	11 burse sociale
2.	Școala Gimnazială „Cezar Petrescu”	2011 - 2012	-	-	15 burse sociale
3.	Școala Gimnazială „Regina Elisabeta”	2011 – 2012	-	-	2 burse medicale; 10 burse sociale
	TOTAL:				2 burse medicale; 36 burse sociale

Sursa: Școala „Nestor Urechia”, Școala Gimnazială „Cezar Petrescu”, Școala Gimnazială „Regina Elisabeta” și Colegiul „Ion Kalinderu”

După cum se poate observa, majoritatea bursei sunt acordate cazurilor sociale, în perioada 2011 - 2012 nefiind acordate nicio bursă de merit sau de performanță.

3.6. *CULTURĂ, CULTE, AGREMENT*

Orașul Bușteni dispune de infrastructură de bază în vederea desfășurării de activități culturale, beneficiind în acest sens de următoarea structură: 4 biblioteci dintre care Biblioteca Orășenească a Centrului Cultural „Aurel Stroe” fiind cea mai importantă bibliotecă și de asemenea singurul centru de cultură din oraș, aceasta fiind considerată și monument de interes național.

Biblioteca Orășenească a Centrului Cultural „Aurel Stroe”

Centrul Cultural din Bușteni funcționează într-o splendidă clădire situată pe locul primei școli din Bușteni. Clădirea în care funcționează este clasată în rândul monumentelor de interes național

Centrul Cultural din Bușteni dispune de următoarele spații:

- 1) O sală de spectacole modernă de 260 de locuri putându-se adăuga scaune până către 300 de locuri. Banchetele sunt modulabile lasând posibilitatea configurării sălii în funcție de diversele tipuri de activități. Sala are o acustică deosebită și este dotată cu instalație de sunet și de lumini de ultima generație.
- 2) O sală polivalentă spațioasă (20 până la 30 locuri) care poate fi adaptată în funcție de specificul activităților.
- 3) Un hol central spațios în care se pot organiza și se organizează diverse expoziții.
- 4) Trei cabine de machiaj dotate cu pupitre speciale cu oglinzi din trei unghiuri și cu câte o oglindă mare de 0,8/1,6m.
- 5) Trei cabine tehnice.
- 6) Două terase exterioare dintre care una centrală care se pretează la diverse activități în aer liber (muzică de fanfară, de promenadă etc).
- 7) Cinci birouri.
- 8) O curte exterioară în care pot fi parcate aproximativ 20 de mașini dar în care se pot organiza și diverse activități în aer liber (târguri, expoziții, carnaval, spectacole etc.)

Biblioteca Orășenească a Centrului Cultural „Aurel Stroe” dispune de un număr semnificativ de volume și anume de 27.332 de volume; aceasta este recunoscută și pentru orologiul care s-a

montat pe fațada Casei de Cultură din Bușteni (acolo unde a existat un ceas de exterior cu ani în urmă), acesta fiind un aparat de excepție – ceas sincronizat cu ceasul atomic.

Tot pe teritoriul orașului Bușteni întâlnim, de asemenea, următoarele biblioteci:

- Biblioteca Casei Româno – Franceze;
- Biblioteca școlară a Școlii „Nestor Ureche”;
- Biblioteca școlară a Colegiului Kalinderu.

Cămine culturale și muzee: 3

- Muzeul Memorial „Cezar Petrescu” – secție a Muzeului Județean de Istorie;
- Castelul Cantacuzino;
- Muzeul Parcului Natural Bucegi

Monumente istorice: 18

- Casa esteticianului și filozofului Tudor Vianu (sec XIX);
- Statuia „Ultima Grenadă a caporalului Constantin Mușat” (1928);
- Biserica Domnească (1889);
- Mănăstirea Caraiman!
- Centrul Cultural „Aurel Stroie”;
- Casa Alexandru Popescu (sec XX);
- Casa de Odihnă a Preoților;
- Vila Borneanu (1910);
- Muzeul Memorial „Cezar Petrescu” (1914 - 1918);
- Vila „Leonida” (sec XX);
- Ansamblul Fabricii de Hârtie:
 - Hale de producție – azi ateliere mecanice (1880);
 - Hale de producție – azi săli de sport (1920 - 1940);
 - Case de serviciu în incinta fabricii – azi locuințe și spații comerciale (1920);
 - Anexe gospodărești ale coloniei Fabricii de Hârtie (1900);
 - Blocuri muncitorești (1880);
 - Colonia muncitorească a Fabricii de Hârtie(1900);
- Vila Buzescu (1920);
- Castelul Cantacuzino (1910);

- Podul „Castelului Cantacuzino”;
- Podul „CFR”;
- Crucea Eroilor (1926);
- Monumentul Dr. Kremnitz;
- Funicularul (1909);
- Monumentul lui Badea Cârțan, parc Poiana Țapului.

Număr ONG-uri: 4

- Rotary Club Valea Prahovei;
- Asociația de Dezvoltare Turistică Durabilă Munții Baiului – Valea Prahovei;
- Consorțiul Bucegi – Valea Prahovei;
- Asociația „Școala Altfel”.

Publicații și reviste: -

Formații de dans: 3

- 2 Formații de Dans Modern – fără personalitate juridică;
- 1 Formație de Dans Sportiv - fără personalitate juridică;

Sărbători și tradiții cu specific local: 5

- Zilele Orașului Bușteni (Serbările Zăpezii) – luna februarie;
- Zilele Culturii la Bușteni (Sărbătoarea Sfînxului) – luna august;
- Festivalul Internațional „Aurel Stroe” – luna octombrie;
- Sărbători religioase și hramul Mănăstirii Caraiman;
- Manifestări cultural – istorice la baza Sfînxului din Bucegi și la Crucea Eroilor de pe Caraiman.

3.7. ECONOMIA

Tabel nr. 33 - Structura agenților economici din Bușteni, în funcție de domeniul lor de activitate

STRUCTURA AGENȚILOR ECONOMICI, ÎN FUNCȚIE DE DOMENIUL DE ACTIVITATE

Nr. crt.	Domeniul de activitate	Număr societăți	Pondere în totalul societăților
1	Comerț cu ridicata și cu amănuntul; Repararea autovehiculelor și motocicletelor	20	6,73%
2	Hoteluri și restaurante	86	28,96%
3	Activități profesionale, științifice și tehnice	33	11,11%
4	Agricultură, Silvicultură și Pescuit	4	1,35%
5	Industria prelucrătoare	22	7,41%
6	Distribuția apei;	1	0,34%
7	Salubritate; Gestionarea deșeurilor, activități de decontaminare	1	0,34%
8	Transport și depozitare	38	12,79%
9	Activități de servicii administrative și activități de servicii suport	23	7,74%
10	Informații și comunicații	9	3,03%
11	Construcții	40	13,47%
12	Intermedieri financiare și Asigurări	5	1,68%
13	Activități de spectacole culturale și recreative	11	3,70%
14	Alte activități de servicii	5	1,68%
	TOTAL	297	

Sursa: Direcția Generală Regională A Finanțelor Publice Ploiești – Serviciul Orășenesc Bușteni 2015

Din totalul celor 416 societăți active, 66,35 % sunt microintrepinderi, respectiv au maxim 9 angajați și o cifră de afaceri anuală și/sau active totale anuale de maxim 2 milioane EUR.

În continuare vom prezenta evoluția societăților din orașul Bușteni în perioada 2011 - 2014, evoluție ilustrată în **tabelul nr. 34** :

Tabel nr. 34 - Evoluția societăților din orașul Bușteni în perioada 2011-2014

Tipuri de societăți	2014	2013	2012	2011
Microintreprinderi	470	454	408	375
Intreprinderi mici	462	446	400	367
Intreprinderi inactice	83	83	83	83
Total societăți existente, din care:	387	373	325	275
- noi înființate	16	46	33	38
- active	16	46	33	38

Sursa: Direcția Generală Regională A Finanțelor Publice Ploiești – Serviciul Orășenesc Bușteni 2015

După cum se poate observa atât numărul microîntreprinderilor cât și cel al întreprinderilor mici a crescut de la an la an în medie de pana la 30 de întreprinderi noi înființate în fiecare an. Tot în această perioadă se constată stagnarea numărului de întreprinderi inactice .

Principalii agenți economici care își desfășoară activitatea în orașul Bușteni sunt prezentați în tabelul de mai jos:

Tabel nr. 35 - Lista cu principalii agenți economici de pe raza orașului Bușteni

Nr. crt.	Denumire societate	Localitatea	Nr. angajați	Cifra de afaceri (lei)	Profit	Domeniul de activitate (CAEN)
1.	S.C. MANIDUM S.R.L.	Bușteni	16	6.995.493	-	7311
2.	S.C. FLOREDANA COM S.R.L.	Bușteni	25	6.537.222	-	4639
3.	S.C. MANIDUM S.R.L.	Bușteni	21	4.785.399	-	4673
4.	S.C. MATPOL IMPEX S.R.L.	Bușteni	14	4.138.874	-	4631
5.	S.C. MICO IMPEX S.R.L.	Bușteni	25	3.624.173	-	4711

6.	S.C. GUSTAV TRADE S.R.L.	Bușteni	9	3.611.423	-	4531
7.	S.C. HIDRO JEPI S.R.L.	Bușteni	24	3.437.819	-	3511
8.	S.C. BETON CONSTRUCT S.R.L.	Bușteni	11	3.402.977	-	2363
9.	S.C. PAEONIA FARM S.R.L.	Bușteni	13	3.385.791	-	4773
10.	S.C. MIMACRIS RUT SPEED S.R.L.	Bușteni	5	3.306.452	-	4941

Sursa: Direcția Generală Regională A Finanțelor Publice Ploiești – Serviciul Orășenesc Bușteni 2015

Principalii agenți economici din raza orașului Bușteni acoperă în mare parte toate domeniile de activitate, de la activitățile agenților de turism, de lucrări speciale de construcții, de fabricare a pâinii, fabricarea prăjiturilor și a produselor proaspete de patiserie, activități imobiliare, baruri și alte activități de servire a băuturilor, fabricarea materialelor de construcții, lucrări de construcții, instalații .

3.7.1. Industria

Până în 1989 orașul Bușteni a reprezentat un mare centru industrial în ramura exploatării și prelucrării lemnului reprezentată de două mari societăți: „S.C. HÂRTIA S.A.” Bușteni și S.I.L. – Secția de Industrializare a Lemnului Piatra Arsă – Bușteni.

Repartiția unităților industriale în cadrul orașului:

- Zona Industrială Piatra Arsă este ocupată de unități de producție, transporturi, baze de aprovizionare, depozit cca 22 ha;
- Zona Industrială ocupată de „S.C. HÂRTIA S.A.” este compusă din trei incinte în Bușteni și Poiana Țapului (cca 22 ha);
- Unități economice dispersate în teritoriul administrativ, mai ales în cadrul zonei de locuințe și funcțiuni complementare (cca 2 ha).

3.7.2. Agricultură

Suprafața agricolă disponibilă de pe teritoriul orașului Bușteni în anul 2014 este prezentată în tabelul numărul 36:

Tabel nr. 36 - Suprafața agricolă, pe categorii de folosință în anul 2014:

Categoriile de folosință	Suprafața (ha)	Ponderele suprafețelor (%)
- arabil	0	0
- pășuni și fânețe	1641	21,75%
- vii și livezi	0	0
Total teren agricol:	1641	21,75%

Sursa: Primăria Bușteni – Serviciul urbanism, Direcția Agricolă Prahova și Direcția Politici Agricole – MADR 2015

După cum se poate observa suprafața agricolă de pe teritoriul orașului Bușteni este reprezentată în întregime de pășuni și fânețe, acestea reprezentând 21,75% din întreaga suprafața teritorială a orașului.

3.7.2.1. Situația terenurilor, pe categorii de folosință, potrivit Recensământului agricol din anul 2010

Situația terenurilor, pe categorii de folosință, potrivit Direcției Agricole Prahova și Direcția Politici Agricole - MADR este sintetizată în tabelul numărul 37.

Tabel nr. 37:

Categoriile de folosință	Suprafața (ha)
Terenul arabil	0
Grădina familială	0
Pășuni și fânețe	1.641 ha

<i>Culturi permanente</i>	0
<i>Suprafața agricolă utilizată</i>	0
<i>Suprafața agricolă neutilizată</i>	0

Sursa: Direcția Politici Agricole – MADR 2015

În continuare, vom prezenta suprafața agricolă utilizată, suprafața agricolă neutilizată și alte suprafețe (hectare), pe categorii de folosință atât la nivelul județului, cât și la nivel de oraș.

Tabel nr. 38 - Suprafața agricolă utilizată, suprafața agricolă neutilizată și alte suprafețe (hectare), pe categorii de folosință

Localitate	Suprafața agricolă utilizată					Suprafața agricolă neutilizată	Suprafața împădurită	din care:	Suprafețe ocupate cu clădiri, curți, drumuri, cariere etc.	Heleștee, iazuri, balți	Suprafața totală a exploatației agricole
	Teren arabil	Grădini familiale	Pașuni și fânețe	Culturi permanente	Total			Crânguri în sistem de rotație pe termen scurt			
JUDEȚ PRAHOVA	125652,37	4632,22	92065,20	11997,03	234346,82	1954,59	3869,60	5,88	7164,08	251,11	247586,20
Orașul BUȘTENI	-	-	1641	-	1641	-	4835	-	706	-	6476
Pondere (%)			0,00178%		0,007%		1,249%		0,0985%		0,000262

Sursa: ASA 2013 – Date pe macroregiuni, regiuni de dezvoltare și județe, Tabelul nr. 6

Tabel nr. 39 - Exploatații agricole (număr), cu suprafața agricolă utilizată, pe categorii de folosință

Localitate	Suprafața agricolă utilizată					Suprafața agricolă neutilizată	Suprafața împădurită	din care:	Suprafețe ocupate cu clădiri, curți, drumuri, cariere etc.	Heleștee, iazuri, bălți	Suprafața totală a exploatației agricole
	Teren arabil	Grădini familiale	Pășuni și fânețe	Culturi permanente	Total			Crânguri în sistem de rotație pe termen scurt			
JUDEȚ PRAHOVA	80884	85632	63964	37314	153665	2970	3778	28	136073	33	153449
Orașul BUȘTENI	-	-	1641	-	1641	-	4835	-	706	-	6476

Sursa: ASA 2013 – Date pe macroregiuni, regiuni de dezvoltare și județe, Tabelul nr. 6

Numărul exploatațiilor agricole, cu suprafața agricolă utilizată, pe categorii de folosință a fost detaliat în tabelul de mai sus, tabel din care observăm că cea mai mare suprafață de teren este suprafața împădurită și anume 4835 de hectare, următoarea suprafață de 1641 de hectare fiind reprezentată de pășuni și fânețe.

În tabelul următor este prezentat numărul de exploatații agricole după modul de deținere a suprafeței agricole utilizate, distingând următoarele moduri de deținere a suprafeței: în proprietate, în concesiune, în arendă, în parte, utilizate cu titlu gratuit și alte moduri.

Tabel nr. 40 - Exploatații agricole (număr) după modul de deținere a suprafeței agricole utilizate

Modul de deținere a suprafeței	Oraș BUȘTENI	Județul PRAHOVA
În proprietate	0	144093
În concesiune	0	272
În arendă	0	1212
În parte	0	1047
Utilizat cu titlu gratuit	0	14146
Alte moduri	1641	4107
Total:		

Sursa: Recensământul Agricol 2010, Tabelul nr. 3 – Totalul nu se poate calcula, deoarece aceeași exploatație agricolă poate avea teren în exploatație și sub alte forme

Conform tabelului de mai sus cele mai multe exploatații agricole după modul de deținere a suprafeței agricole utilizate sunt cele deținute în alte moduri (1641 din 4107 deținute la nivelul județului Prahova).

În continuare este prezentat numărul de exploatații agricole care utilizează terenul arabil, după modul de deținere al acestuia.

Tabel nr. 41 - Exploatații agricole (număr) care utilizează terenul arabil, după modul de deținere al acestuia



UNIUNEA EUROPEANĂ
Fondul Social European



GUVERNUL ROMÂNIEI
Ministerul Dezvoltării Regionale și
Administrației Publice



INOVAȚIE ÎN ADMINISTRAȚIE



Instrumente Structurale
2007-2013

Modul de deținere al terenului arabil	Oraș BUȘTENI	Județul PRAHOVA
În proprietate	0	72791
În concesiune	0	27
În arendă	0	680
În parte	0	714
Utilizat cu titlu gratuit	0	9735
Alte moduri	0	1830
Total	0	

Sursa- Recensământul agricol 2010, Tabelul nr. 4 - Totalul nu se poate calcula, deoarece aceeași exploatare agricolă poate avea teren în exploatare și sub alte forme

După cum se poate observa din **tabelul nr. 41** în orașul Bușteni nu există exploatare agricole care utilizează terenul arabil. În cele ce urmează vom desfășura numărul de exploatare agricole, pe clase de mărime a terenului arabil, conform următorului **tabel nr. 42**:

Tabel nr. 42 - Exploatare agricole (număr), pe clase de mărime a terenului arabil

Clase de mărime	Oraș BUȘTENI	Județul PRAHOVA
Sub 0,1 ha	-	30.173
0,1 - 0,3 ha	-	34.195
0,3 - 0,5 ha	-	18.834
0,5 - 1 ha	-	30.338
1-2 ha	-	21.968
2-5 ha	-	9.986
5-10 ha	-	1.311
10-20 ha	-	294
20-30 ha	-	90
30-50 ha	-	111



50-100 ha	4	81
peste 100 ha	4	253
Total	8	147.634

Sursa: ASA 2013 – Date pe macroregiuni, regiuni de dezvoltare și județe, Tabelul nr. 5

Cele mai multe exploatații agricole sunt de dimensiuni foarte mari, acestea depășind 500 hectare din orașul Bușteni.

3.7.2.2. Cultura plantelor

Tabel nr. 43 - Suprafețele cultivate în BUȘTENI, conform Recensământului agricol 2010

Culturi	Oraș BUȘTENI		Județul PRAHOVA
	Suprafața cultivată (ha)	Pondere din teren arabil	Suprafața cultivată (ha)
Grâu comun și grâu spelt	-	-	36339
Porumb	-	-	51844
Plante tehnice (floarea soarelui, rapiță și soia)	-	-	13651
Legume, pepeni (în câmp și în sere)	-	-	64
Plante de nutreț (fân și masă verde, leguminoase pentru nutreț - lucernă, trifoi)			
Cartofi	-	-	5685
Alte culturi	-	-	
TOTAL ARABIL (din suprafața agricolă utilizată)			

Sursa: MADR – Direcția Politici Agricole – Tabelul nr. 14.26 Suprafața cultivată, cu principalele culturi, în profil teritorial, în anul 2013

Tabel nr. 44 - Suprafețele cultivate în BUȘTENI

Cultura	Suprafața cultivată (ha)	Pondere
Meri	-	-
Pruni	-	-
Alți pomi fructiferi	-	-
Struguri de masă	-	-
Struguri de vin	-	-
TOTAL	-	-

Productivitatea sectorului agricol

Situația de ansamblu a productivității sectorului agricol o detaliem în **tabelul nr. 42:**

Tabel nr. 45 - Situația producțiilor medii la principalele culturi în județul PRAHOVA

Denumire cultură	U.M	Producția 2011	Producția 2014	Diferența +/-	Diferența %
Grâu	Kg/ ha	3365	3492	+127	3,77
Porumb	Kg/ ha	4383	4371	-12	-0,27
Pepeni verzi și galbeni	Kg/ ha	14705	8000	-6705	-45,59
Cartofi	tone	14875	10817	-4058	-27,28
Prune	tone	3961	1600	-2361	-59,60
Meri	tone	4658	2770	-1888	-40,53
Struguri	tone	4327	3338	-989	-22,85

Sursa: Direcția Pentru Agricultură Prahova 2015

3.7.2.3. Creșterea animalelor

În continuare este prezentat numărul de animale din orașul Bușteni la nivelul anului 2010:

Tabel nr. 46 - Efectivele de animale din localitatea BUȘTENI, conform Recensământului agricol 2010

Efective de animale (capete)	Județul PRAHOVA	Orașul BUȘTENI
Bovine	44.536	192
Ovine	226.681	2.722
Caprine	50.688	-
Porcine	55.918	107
Păsări	3.952.595	3140
Cabaline	9.703	55
Familii de albine	36.082	-
TOTAL:		

Sursa: Direcția Pentru Agricultură Prahova 2015

La nivel de județ cel mai mare efectiv de animale după păsări sunt ovinele, caprinele și porcinele, lucru de înțeles, judecând după suprafața de pășuni de care se bucură orașul Bușteni. Pentru o mai bună înțelegere, în figura prezentată mai jos, am realizat un grafic descendent pentru a localiza exact preferințele localnicilor în ceea ce privește creșterea animalelor.

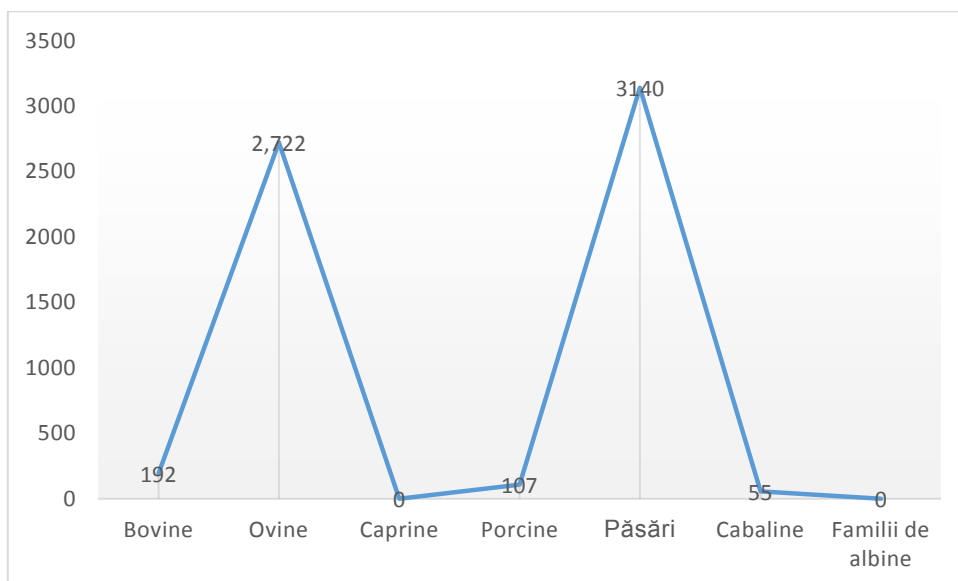


Fig. 4 Efectivele de animale din localitatea BUȘTENI

Din figura de mai sus observăm că pe ultimul loc sunt caprinele și familiile de albine deși la nivel de județ acestea dețin alte locuri (caprine - locul 5 și familiile de albine - locul 4).

3.8. MEDIUL ÎNCONJURĂTOR

3.8.1. Calitatea mediului (apă, aer, sol)

Calitatea apei

Apele existente pe teritoriul orașului Bușteni sunt parțial poluate de *factorii umani și de unitățile industriale*.

Poluarea datorată factorilor umani se referă la deversarea apelor uzate menajere neepurate direct în văile unor ape curgătoare care se varsă în râul Prahova.

În zonele alpine, neglijența turiștilor și lipsa de interes pentru un mediu curat conduc de asemenea la poluarea unor cursuri de apă prin aruncarea resturilor și gunoaielor în văi.

Unitățile industriale care poluează apa deversează în Prahova apele reziduale din procesul tehnologic incomplete epurate.

Operatorul care furnizează servicii de distribuție a apei potabile este S.C. Hidro Prahova S.A, care deservește un număr de 4911 abonați, stațiile de potabilizare a apei având o capacitate de 1644 mii m³/an. Calitatea sursei de alimentare cu apă potabilă se încadrează în categoria I de calitate. Distribuția apei se face gravitațional pe o rețea din oțel, fontă și PEHD cu diametre cuprinse între 32 - 273 mm.²¹

Calitatea aerului

Sursele de poluare ale mediului ambiant se împart în două mari categorii:

- cu particule solide;
- cu gaze și vapori.

Acestea pot fi surse naturale sau surse artificiale: întreprinderile industriale, centralele termoelectrice și termice, mijloacele de transport, instalațiile de încălzit pentru locuințe etc.

În prezent, rețeaua de monitorizare a aerului are prevăzute puncte de prelevare a probelor distribuite relative uniform. Principalii indicatori analizați sunt: NH₃, NO₂, SO₂, sulfatați în suspensie, inclusive aerosoli de H₂SO₄, pulberi sedimentabile. Din punct de vedere al poluării, hidrocarburile din aer, VOC au valori sub limita admisă.

În ultimii ani nu au fost făcute raportări legate de calitatea aerului în orașul Bușteni, deoarece aceasta nu a fost monitorizată prin măsurători (orare sau zilnice), prin intermediul stațiilor automate sau manuale.

Calitatea solului

Conform art. 1. al Ordinului nr. 1552 din 03 /12 / 2008 pentru aprobarea listei localităților pe județe unde există surse de nitrați din activități agricole, județul Prahova este cuprins în anexa acestui ordin cu 40 de localități declarate ca zone vulnerabile la poluarea cu nitrați. Orașul Bușteni este în această listă, cu toate că agricultura nu se practică la o scară intensivă la nivelul localității, nivelul de poluare cu nitrați se încadrează în limitele admise.

O sursă de poluare și de degradare a solului se datorează factorilor umani care depozitează necontrolat sau necorespunzător deșeurile menajere constituind focare de poluare atât pentru mediu cât și pentru populație, a câmpărilor neorganizate practicate de turiști și a practicării drumețiilor montane în afara traseelor turistice marcate.

Radioactivitatea mediului

Rețeaua Națională de Supraveghere a Radioactivității Mediului (RNSRM) a fost înființată în anul 1962 cu scopul de a supraveghea și controla respectarea prevederilor legale privind radioprotecția mediului.

La nivelul anului 2010, RNSRM a cuprins un număr de 37 de stații din cadrul Agențiilor pentru protecția mediului, coordonarea științifică și metodologică fiind asigurată de Laboratorul Național de referință pentru radioactivitatea mediului din cadrul ANPM.

3.8.2. Managementul deșeurilor

Prin Hotărârea Consiliului Local Bușteni nr. 121 din 17.09.2010 a fost aprobată înființarea Serviciului De Salubritate Al Orașului BUȘTENI, fiind stabilită ca formă de gestiune - gestiunea delegată. Ca urmare a îndeplinirii procedurii de achiziție publică, prin Hotărârea

Consiliului Local BUȘTENI a fost atribuit contractul de gestiune către S.C. COMPREST S.A. BRAȘOV, pe o perioadă de 5 ani, cu posibilitatea prelungirii.

Pe de altă parte orașul Bușteni, printr-o Hotărârea Consilului Local nr. 107 / 17.09.2010, s-a asociat cu alte localități din județul Prahova, în vederea elaborării unui proiect cu finanțare externă, privind managementul deșeurilor urbane. Astfel, în prezent, în județul Prahova se află în derulare proiectul „Sistemul Integrat de Management al Deșeurilor în județul Prahova”, finanțat prin POS Mediu 2007-2013, Axa Prioritară 2 – Dezvoltarea sistemelor de management integrat al deșeurilor și reabilitarea șisturilor contaminate istoric, Domeniul de intervenție 2.1 – Dezvoltarea sistemelor integrate de management al deșeurilor și extinderea infrastructurii de management al deșeurilor », care este în desfășurare până la 31.12.2015. Scopul acestui proiect este de a completa infrastructura și echipamentele existente cu investiții care să conducă la asigurarea unui sistem de management integrat al deșeurilor la nivel de județ. Nou sistem integrat de gestionare a deșeurilor prevede construirea a două stații de transfer, cu toate dotările necesare, în localitățile Bușteni, Sinaia și Urlați; construirea unei stații semi-automate de sortare a deșeurilor reciclabile, în localitatea Boldești Scăeni.

În acest moment S.C. COMPREST S.A. BRAȘOV desfășoară activități de colectare și transport deșeurii menajere, deșeurile colectate de la populația din Bușteni fiind transportate la Rampa Ecologică Fin - Eco, realizându-se și selectarea acestora. Autoritățile locale din orașul Bușteni fac eforturi în ceea ce privește aplicarea legislației privind protecția mediului, precum și oferirea unei educații ecologice tuturor locuitorilor orașului.

Sursele de deșeurii din orașul Bușteni sunt: deșeurii menajere provenite de la populație și agenții economici, deșeurii stradale, deșeurii grădini, spații verzi, parcuri.

Compoziția deșeurilor menajere din orașul Bușteni:

- material organic cu umiditate ridicată (biodegradabil): 69%;
- hârtie: 12%;
- plastic: 8%
- metale: 4%;
- sticlă: 5%;
- lemn: 2%

Tabel nr. 47: Cantitatea de deșeuri menajere colectate anual în perioada 2010 – 2013:

Anul	Tip deșeu	Cod deșeu (conform HG 856 / 2002)	Cantitate
2010	Municipal	200301	577,3
	Municipal	200301	3389,465
2011	Piețe	200302	19,78
	Stradal	200303	464,34
	TOTAL:		3873,585
2012	Municipal	200301	2767,2
	Stradal	200303	872,02
	TOTAL:		3639,22
2013	Municipal	200301	2847,05
	Stradal	200303	697,025
	TOTAL:		3544,075
TOTAL 2010 - 2013			11634,24

Sursa: S.C. COMPREST S.A. – Sucursala Bușteni 2015

Se observă că mai mult de jumătate din deșeuri sunt deșeuri municipale amestecate, urmate de deșeurile din piețe și de deșeurile stradale.

Cantitatea de deșeuri menajere colectate anual în perioada 2009 - 2014 este detaliată în graficul din figura numărul 5.

3.8.3. Spațiile verzi

Tabel nr. 48 - Repartiția spațiilor verzi

Tipuri de spații verzi	
Spații verzi publice cu acces nelimitat	Parcul Natural Bucegi – rezervație științifică (200 ha)
	Parc Poiana Țapului (10.000 mp)
	Parc Central (25.650 mp)
	Parc Școala Nr. 1 (1.221 mp)
	Parc Poștă (1.000 mp)

	Parc Șhil (5.000 mp)
	Parc Panduri (350 mp)
Spații verzi publice cu acces limitat	-
	-

Sursa: Serviciul Achiziții Publice – Primăria Bușteni 2015

3.8.4. Fondul forestier

Vegetația județului Prahova este variată, cu specific corespunzător reliefului, respectiv păduri de foioase, păduri în amestec, păduri de conifere, arbuști și pajiști subalpine. Din punct de vedere al terenurilor acoperite de pădure, județul Prahova deține 23% din suprafața totală a fondului forestier regional. Detalii privind suprafața fondului forestier precum și volumul de lemn recoltat sunt oferite în următorul tabelul și în următorul grafic.

Tabel nr. 49 – Fondul forestier al județului PRAHOVA

An	Suprafața fondului forestier (mii ha)	Volumul de lemn recoltat (mii mc)
2009	146,5	325,5
2010	147,3	373,7
2011	147,3	439,6
2012	146,5	469,2

Sursa: Baze de Date Statistice INSSE – Tempo Online 2015

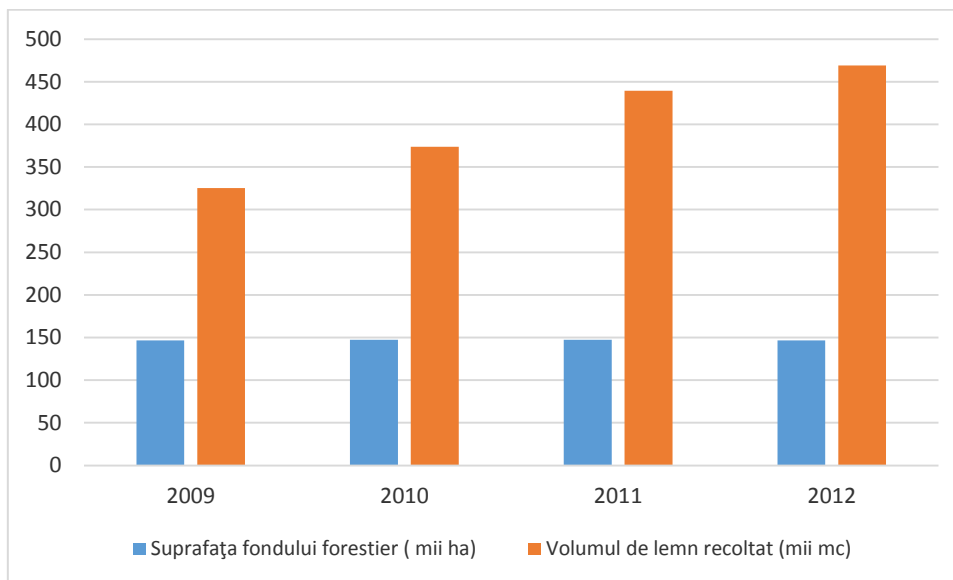


Fig. 5 Fondul forestier al județului PRAHOVA

Se observă că deși fondul forestier nu a suferit mari modificări de-a lungul timpului, volumul de lemn recoltat este în creștere ajungând în doar 4 ani să fie mai mare cu 143,7 mc.

3.8.5. Riscuri naturale

a) *Riscuri generate de deșertificare*

b) *Riscuri generate de inundații*

În conformitate cu Legea **Nr. 575 din 22 octombrie 2001** privind aprobarea Planului de amenajare a teritoriului național - Secțiunea a V-a - Zone de risc natural, prin - **Inundație** – se înțelege, acoperire a terenului cu un strat de apă în stagnare sau în mișcare, care, prin mărime și durată, poate provoca victime umane și distrugerii materiale, ce dereglează buna desfășurare a activităților social-economice din zona afectată.

Pentru a monitoriza și a menține în permanență sub control nivelul râurilor din județ, precum și pentru a lua măsurile ce se impun pentru înștiințarea, alarmarea, prealarmarea populației posibil a fi afectate, funcționează în regim permanent stații hidrologice și pluviometrice. Existența acestor stații permit prognozarea formării unor viituri cu cel puțin 12 ore înainte, fapt

care contribuie la realizarea monitorizării fenomenului, dar și anunțarea în timp util a autorităților administrației locale pentru a-și lua măsurile ce se impun în astfel de situații.

La nivelul orașului Bușteni, monitorizarea situației hidrologice se realizează pe cursurile de apă (râul Prahova și râul Valea Cerbului) se execută printr-o stație hidrometrică amplasată în localitate.

c) Incendii de pădure, pajiști comunale

Vârsta pădurilor este variată, de la plantații tinere până la arborete ce depășesc 170 ani. Accesul forțelor de intervenție în zonele împădurite se face pe drumurile forestiere existente care se utilizează la transportul masei lemnoase exploatate și pe drumurile publice.

Există zone greu accesibile cum ar fi în U.P.I. Caraiman, U.P.II Valea Cerbului (abruptul Munților Bucegi), U.P.VI Valea Azugii (Unghia Mare și Unghia Mică) care sunt acoperite cu păduri de rășinoase foarte vulnerabile la incendii, datorită afluxului mare de turiști atât vara cât și iarna.

Există mai multe zone de risc expuse incendiilor, datorită afluxului mare de turiști, atât vara cât și iarna. În unitatea de producție IX există o suprafață de 1 ha. care aparține Primăriei orașului Bușteni și care este folosită drept rampă de gunoi. Primăria practică în această rampă focul deschis pentru arderea deșeurilor menajere.

De asemenea zone cu grad mare de risc privind producerea incendiilor sunt bazinul Văii Azugii și Văii Limbășelului unde sunt arborete pure de molid precum și zona Văii Cerbului în jurul Cabanei turistice Gura Diham, deoarece mulți turiști amplasează vara corturi pe terenul Primăriei orașului Bușteni, care se învecinează cu pădurea.

Traseele turistice cele mai expuse incendiilor sunt :

- Bușteni-Gura Diham-Poiana Izvoarelor;
- Căminul Alpin-Poiana Coștilei-Poiana Izvoarelor-Vânători;
- Căminul Alpin – Poiana Căștilei – Poiana Izvoarelor – Vânători;

d) Alunecari de teren

Alunecarea de teren reprezintă o deplasare a rocilor și/sau a masivelor de pământ care formează versanții unor munți sau dealuri, a pantelor unor lucrări de hidroameliorații sau a unor lucrări funciare, ce poate produce victime umane și pagube materiale.

Alunecările de teren sunt provocate de precipitațiile abundente care generează eroziunea la baza versantului, cu declanșarea accelerării și extinderii deformației acestuia și avansării masei de alunecare pe rampa astfel creată și denumită suprafață de alunecare.

În același timp, alunecarea terenurilor este provocată și de existența unor râuri subterane care, negăsindu-și un spațiu de deversare, se infiltrează în masa de pământ, îi slăbește coeziunea, și sub greutatea proprie, în zonele slăbite, de regulă cele formate de straturile de argilă prăfoasă, alunecă atâta timp cât nu întâmpină un blocaj pentru sprijinire.

e) *Avalanșe*

Avalanșele sunt definite ca fiind o cantitate mare de zăpadă care se deplasează cu viteză în zona abruptului muntos, fiind provocate de cauze naturale, de natură umană sau animală și de cauze artificiale. Au o mare forță distructivă și provoacă daune materiale complexelor industriale și hidrotehnice, căilor ferate și drumurilor, rețelelor electrice și de comunicații, localităților și nu rareori produc victime omenești. Se produc de regulă în munții cu versanți abrupti și se formează din zăpada ce se strânge pe pantele din apropierea vârfurilor, formând nămeți uriași care în anumite condiții își pierd stabilitatea și se prăbușesc, antrenând totul în calea lor.

Cauzele producerii :

Naturale :

- mișcările seismice care pot antrena concomitent mai multe avalanșe;
- suprapunerea straturilor de zăpadă ;
- suprapunerea mai multor tipuri de straturi de zăpadă: primul strat granulat și crustă înghețată, restul straturilor putând fi de orice altă natură (pulver, compactă etc) ;
- cornișele care prin mărire devin instabile, rupându-se și antrenând restul masei de zăpadă.

Umane și animale :

- vibrațiile – pot apărea în urma deplasării unui schior, om sau animal, pe creastă ;
- fisurarea straturilor de zăpadă în urma deplasării unui schior în zona firului văii.

Tipuri de avalanșă :

- **avalanșa pulver** care are o forță distructivă mai mică, de cele mai multe ori decesul persoanelor surprinse sub avalanșe este cauzat de asfixiere ;

- **avalanșa în plăci** are cea mai mare forță distructivă, fiind antrenate mai multe straturi compacte și delimitate de cruste înghețate. Decesul intervine prin zdrobire și asfixiere ;
- **avalanșa mixtă** are o forță distructivă medie.

În Munții Bucegi cele mai multe avalanșe se produc în zona localității Bușteni. Caracteristica principală a acestor avalanșe este că nu afectează locuințele populației, nu blochează căile rutiere sau feroviare. Avalanșele produse afectează traseele turistice și ceea ce este și mai grav, îngreunează intervenția echipelor SALVAMONT.

Zonele cele mai expuse avalanșelor și cu flux mare de turiști sunt :

- telecabina Bușteni – Cantonul SCHILL Piatra Arsă ;
- Bușteni – Pichetul Roșu – Bucșoiu – Vf. Omu;
- Bușteni – Pichetul Roșu – Mălăiești ;
- Bușteni – Pichetul Roșu – Cabana Caraiman și Cabana Babele;
- Bușteni – Poiana Coștilei – Valea Cerbului – Cabana Omu :

Datorită condițiilor meteo (viteza vântului peste 15 m/s și producerii avalanșelor, rămân izolate următoarele cabane : Cabana Omu, Stația Meteorologică Omu, Releul Coștila, Cantonul Baba Mare, Cabana Babele, Cabana Caraiman, Cabana Piatra Arsă, Cabana Vârful cu Dor și Cabana Miorița.

f) *Cutremur*

În conformitate cu legea 575 din 22 octombrie 2001, privind aprobarea Planului de amenajare a teritoriului național - Secțiunea a V-a - Zone de risc natural, *prin cutremur se înțelege: ruptură brutală a rocilor din scoarța terestră, datorită mișcării în plăcilor tectonice care generează o mișcare vibratoare a solului ce poate duce la victime umane și distrugerii materiale.*

Orașul Bușteni este expus la o intensitate seismică de VII grade pe scara MSK.

3.8.6. Situații de urgență

Situația de urgență reprezintă un eveniment excepțional, cu caracter non militar, care prin amploare și intensitate amenință viața și sănătatea populației, mediul înconjurător, valorile materiale și culturale importante, iar pentru restabilirea stării de normalitate sunt necesare adoptarea de măsuri și acțiuni urgente, alocarea de resurse suplimentare și managementul unitar al forțelor și mijloacelor implicate.

La nivelul orașului Bușteni, este organizat și funcționează un Serviciu Voluntar pentru Situații de Urgență de categoria a I a, subordonat local Primăriei Orașului Bușteni, iar pe linia specializării, Inspectoratului pentru Situații de Urgență “Șerban Cantacuzino” Prahova. Principalele atribuții ale S.V.S.U. Bușteni se referă la:

- Derularea de activități de informare și instruire privind cunoașterea și respectarea regulilor și a măsurilor de apărare împotriva incendiilor;
- Verificarea modului de aplicare a normelor, reglementărilor tehnice și dispozițiilor care privesc apărarea împotriva incendiilor ;
- Intervenția pentru stingerea incendiilor, salvarea, acordarea primului ajutor și protecția persoanelor, a animalelor și a bunurilor periclitare de incendii, avarii, calamități naturale, inundații, explozii și alte situații de urgență.

În vederea derulării acestor activități, S.V.S.U. Bușteni dispune de un număr de 16 angajați, sprijiniți de voluntari. Serviciul este dotat cu o singură autospecială pentru stingerea incendiilor, învechită tehnic și moral. Celelalte dotări includ echipament individual de protecție (salopete, costume de protecție contra apei, căști, centuri de siguranță) care asigură necesarul pentru toți angajații și voluntarii serviciului.

În situații grave, serviciul voluntar local este sprijinit de echipajele Detașamentului 4 Sinaia din cadrul Inspectoratului pentru Situații de Urgență “Șerban Cantacuzino”, serviciile SMURD - Serviciul Medical de Urgență, Resuscitare și Descarcerare asigurând intervenția în cazul evenimentelor care periclitează viața uneia sau mai multor persoane.

1. **Poliția locală a orașului Bușteni**, cu următoarea structură:

- compartiment de ordine și liniște publică și pază bunuri;
- compartiment circulație pe drumurile publice;
- compartiment disciplina în construcții și afișaj stradal;
- compartiment de protecția mediului;
- compartiment comercial;
- compartiment de evidența persoanelor.

3.9. Administrația locală

Administrația publică în orașul Bușteni este organizată și funcționează potrivit prevederilor Legii administrației publice locale nr. 215/2001 și în conformitate cu hotărârile Consiliului Local.

Administrația publică din oraș se organizează și funcționează în temeiul principiilor autonomiei locale, descentralizării serviciilor publice, eligibilității autorităților administrației publice locale, legalității și al consultării cetățenilor în soluționarea problemelor locale de interes deosebit.

Primarul, viceprimarul și secretarul, împreună cu aparatul de specialitate al primarului, constituie o structură funcțională cu activitate permanentă, denumită Primăria, care duce la îndeplinire hotărârile Consiliului Local și dispozițiile Primarului, soluționând problemele curente ale colectivității locale. Misiunea sau scopul Primăriei rezidă deci în soluționarea și gestionarea, în numele și în interesul colectivității locale pe care o reprezintă, a treburilor publice, în condițiile legii.

În administrația publică locală primarul îndeplinește o funcție de autoritate publică. El este șeful administrației publice locale și al aparatului de specialitate al autorității administrației publice locale, pe care îl conduce și îl controlează. Primarul răspunde de buna funcționare a administrației publice locale, în condițiile legii și reprezintă unitatea administrativ-teritorială în relațiile cu alte autorități publice, cu persoanele fizice sau juridice române sau străine, precum și în justiție.

Consiliul Local al orașului BUȘTENI este compus din 15 consilieri locali pe perioada 2012-2016, aleși prin vot universal, egal, direct, secret și liber exprimat, în condițiile stabilite de legea pentru alegerea autorităților administrației publice locale. Potrivit legislației, numărul membrilor fiecărui consiliu local se stabilește prin ordin al prefectului, în funcție de populația orașului, raportată de Institutul National de Statistica și Studii Economice la data de 1 ianuarie a anului în care se fac alegerile sau, după caz, la data de 1 iulie a anului care precedea alegerile.

Aparatul de specialitate al Primăriei orașului Bușteni cuprinde 79 de posturi, structurate pe departamente de specialitate, astfel:

- Demnitari - 2

- Funcții publice - 39 (din care 5 funcții publice de conducere și 34 funcții publice de execuție)
- Contractuali - 38 (2 de conducere și 36 de execuție)

Din totalul de 79 de posturi, 74 sunt ocupate, iar 5 sunt declarate vacante.

În subordinea Primarului funcționează următoarele servicii și direcții:

- viceprimar;
- secretar oraș;
- administrator public;
- cabinetul primarului, relații publice;
- serviciul de poliție locală;
- arhitect șef – Serviciul urbanism și amenajarea teritoriului, cadastru comunitar, protecția mediului, protecția muncii, registrul agricol, transport;
- auditor.

În subordinea Secretarului Orașului funcționează:

- direcția economică – director executiv;
- compartimentul resurse umane;
- compartimentul administrație publică locală, juridic, contencios, arhivă, secretariat;
- cabinet medical.

În subordinea Consiliului Local funcționează:

- serviciul public comunitar de evidență a persoanelor al orașului Bușteni;
- compartiment asistență socială;
- serviciul voluntar pentru situații de urgență.

Indicatori ai cheltuielilor operaționale sau care reflectă rigiditatea acestora (RCO)

Denumire indicator	2010	2011	2012	2013	2014
RCO1 Cheltuieli totale de personal	7.896.616,00	6.201.644,00	6.307.124,00	6.551.090,00	7.174.543,00
RCO1a Cheltuieli totale de personal pe locuitor	764.66	621.35	637.41	669.57	716.52
RCO1b Ponderea cheltuielilor totale de personal în cheltuielile operaționale	47.48%	39.75%	35.16%	38.97%	39.94%
RCO2 Cheltuieli de personal autonome (fără învățământ)	3.509.754	2.501.562	2.586.425	2.613.391	2.669.596
RCO2a Cheltuieli de personal autonome (fără învățământ) pe locuitor	339,86	250,63	261,39	267,11	266,61
RCO2b Ponderea cheltuielilor de personal autonome (fără învățământ) în cheltuielile	21,10%	16,03%	14,42%	15,55%	14,86%

operaționale					
RCO3 Cheltuieli de personal, cu subvenții pentru acoperirea diferențelor de preț și tarif și cu asistența socială	8.320.246	6.435.066	6.523.138	6.768.006	7.462.320
RCO3a Cheltuieli de personal, cu subvenții pentru acoperirea diferențelor de preț și tarif și cu asistența socială pe locuitor	805,68	644,73	659,24	691,74	745,26
RCO3b Ponderea cheltuielilor de personal, cu subvenții pentru acoperirea diferențelor de preț și tarif și cu asistența socială în total cheltuieli operaționale	50,03%	41,24%	36,36%	40,26%	41,55%
RCO4 Cheltuieli operaționale	16.630.172	15.602.561	17.938.682	16.811.632	17.961.106
RCO4a Cheltuieli	1610,36	1563,23	1812,90	1718,28	1793,78

operaționale pe locuitor					
RCO4b Ponderea cheltuielilor operaționale în total cheltuieli	62,04%	54,66	61,08%	61,08%	60,82%

Capacitatea de investire și de contractare de împrumuturi (CID)

Denumire indicator	2010	2011	2012	2013	2014
CID1 Cheltuieli cu finanțarea serviciului datoriei	695863	1313787	1491529	1515370	1652695
CID1a Cheltuieli cu finanțarea serviciului datoriei pe locuitor	67,38	131,63	150,74	154,88	165,05
CID1b Ponderea cheltuielilor cu finanțarea serviciului datoriei în total cheltuieli	2,60	4,60	4,93	5,50	5,60
CID2 Serviciul anual al datoriei ca pondere în veniturile curente totale (autonome)	3,94%	8,21%	7,85%	7,84%	8,38%
CID3 Cheltuieli totale cu investițiile	6657994	881367	450244	1418080	70603358
CID3a Cheltuieli totale cu investițiile pe locuitor	664,72	88,30	45,50	144,94	7051,71
CID3b Ponderea cheltuielilor totale cu investițiile în total cheltuieli	24,84%	3,09%	1,69%	5,15	
CID4 Ponderea serviciul datoriei pentru împrumuturile pe termen lung în cheltuielile totale cu investițiile	0	0	0	0	0

Capacitate de Management Financiar (CMF)

Denumire indicator	2010	2011	2012	2013	2014
CMF 1 Rezultatul (excedentul sau deficitul) operational brut	4329011	1119770	10226154	14641620	60733155
CMF 1a Ponderea rezultatului (excedent/deficit) operational brut in total venituri operationale	0,086854	0,017977	0,173504	0,2497978	1,787837
CMF 2 Ponderea rezervelor in total cheltuieli					
CMF 3 Rezultatul (excedent/deficitul) operational net	2693088	6841918	11074671	15016562	60035985
CMF 3a Ponderea rezultatului (excedent/deficit) operational net in total venituri operationale	0,054032	0,111665	0,0187901	0,256195	1,767314

Indicatori privind evaluarea veniturilor:

Indicatori ai veniturilor sau care reflectă capacitatea de a genera venituri (CGV)

Denumire indicator	2010	2011	2012	2013	2014
CGV1 Venituri din impozitul pe proprietate	4.190.448	4.613.832	4.347.476	4.963.747	5.455.445
CGV1a Venituri din impozitul pe proprietate pe locuitor	405,78	462,26	439,36	507,33	544,84
CGV1b Ponderea veniturilor din impozitul pe proprietate în total venituri	14,40%	17,17%	17,13%	18,03%	18,39%
CGV2 Venituri proprii fiscale	14.838.892	14.190.800	15.787.088	15.251.934	19.641.612
CGV2a Venituri proprii fiscale pe locuitor	1436,90	1421,78	1595,46	1558,86	1961,61
CGV2b Ponderea de venituri proprii fiscale în total venituri	50,98%	52,82%	62,21%	60,10%	66,22%
CGV3 Veniturile curente proprii (fiscale și	17.675.015	15.995.084	19.007.441	19.323.409	19.258.780

nefiscale)					
CGV3a Venituri curente proprii (fiscale și nefiscale) pe locuitor	1711,53	1602,55	1920,91	1975,00	1923,38
CGV3b Ponderea veniturilor curente proprii (fiscale și nefiscale) în totalul veniturilor	60,74%	59,53%	74,90%	70,18%	64,93%
CGV4 Venituri curente totale (autonome)	21.136.603	12.932.615	12.889.225	14.194.327	53876
CGV4a Venituri curente totale (autonome) pe locuitor	2046,732	1295,723	1302,6	1450,769	5,380605
CGV4b Ponderea veniturilor curente totale (autonome) în total venituri	72,64%	44,89	48,76	51,42	0,18%
CGV5 Venituri operaționale	25797393	16.128.308	19.037.214	19.340.628	19.262.713
CGV5a Venituri operaționale pe locuitor	2498,05	1615,901	1923,923	1976,761	1923,77
CGV5b Ponderea veniturilor operaționale în total venituri	88,66	55,98	72,02	70,06	064,71
CGV6 Venituri pentru investiții		10.739.080	6.339.902	8.195.001	36.197.00
CGV6a Venituri pentru investiții pe locuitor		1075,952	640,7177	837,5921	361,5
CGV6b Ponderea veniturilor pentru investiții în total venituri		37,27	23,99	29,69	12,16
CGV7 Total venituri pe locuitor	2817,61	2886,60	2671,21	2821,51	22973,04
CGV8 Gradul de colectare a veniturilor proprii fiscale	94.83	95.75	96.89	97.85	99.90
Gradul de colectare a veniturilor dintr-un anumit impozit - raportul dintre încasările efective dintr-un impozit anume și totalitatea obligațiilor de plată ale contribuabililor aferente aceluși impozit.					
Gc = Încasări/Debit					

<p>Gradul de colectare a tuturor impozitelor locale - media ponderată a gradelor de colectare ale diferitelor impozite în raport cu încasările din aceste impozite:</p> <p>$G_{ca} = \frac{\sum(G_{cj} * I_j)}{\sum I_j}$</p>	94.83	95.75	96.89	97.85	99.90
<p>CGV9 Nivelul fiscalității locale</p> <p>Nivelul fiscalității pentru un anumit impozit - raportul dintre nivelul efectiv (procent sau suma absolută) și nivelul maxim permis de lege pentru anul respectiv:</p> <p>$N_f = \frac{N_{ef}}{N_{max}}$</p> <p>Nivelul fiscalității agregate (pentru toate impozitele locale) - media ponderată a nivelurilor fiscalității pentru impozitele locale în raport cu încasările din respectivele impozite.</p> <p>$N_{fa} = \frac{\sum(N_{fj} * I_j)}{\sum I_j}$</p>					

Primărie – Direcția Economică, Serviciul Buget - Finanțe, Serviciul Impozite și Taxe:

1. Indicatori execuții buget local pentru fiecare din anii 2010 - 2014:

- *Total venituri:* **2010:** 29.097.477; **2011:** 26.867.388; **2012:** 25.377.116; **2013:** 27.535.629; **2014:** 90.073,00
- *Total venituri pe locuitor:* **2010:** 0,000355; **2011:** 0,000371; **2012:** 0,00039; **2013:** 0,000355; **2014:** 0,00112.

Baza de impozitare -venitul global:

Investiții (cheltuieli de capital, inclusiv serviciul datoriei pentru împrumuturile pe termen lung)

Total cheltuieli: 2010: 26.806.620; 2011: 28.543.230; 2012: 26.362.839; 2013: 27.525.392; 2014: 29.532.775.

Total Ajutoare sociale: 2010: 904.348; 2011: 1.590.663; 2012: 1.390.395; 2013: 695.644; 2014: 704.079.

2. Alte date necesare, anuale, 2010 - 2014:

Număr beneficiari ajutoare sociale:

2010 - 2011: **999**; 2011 - 2012: **768**; 2012 - 2013: **658**; 2013 - 2014: **376**; 2014 - 2015: **365**;

Număr clădiri utilizate ca locuință, pentru care se datorează impozitul pe clădiri majorat

Sume încasate din impozitul pe proprietate majorat - proprietăți secundare persoane fizice:

Număr agenți economici pentru care s-a eliberat / vizat anual autorizația privind desfășurarea activității de alimentație publică:

Restaurante:

➤ Unități cu suprafața desfășurată (inclusiv terasă) de până la 50 mp;

2010: ; 2011: ...; 2012: **7**; 2013: **5**; 2014: **3**; 2015: **10**.

➤ Unități cu suprafața desfășurată (inclusiv terasă) cuprinsă între 51 – 100 mp;

2010: ; 2011: ...; 2012: **9**; 2013: **12**; 2014: **7**; 2015: **4**.

➤ Unități cu suprafața desfășurată (inclusiv terasă) cuprinsă între 101 – 150 mp;

2010: ; 2011: ...; 2012: **3**; 2013: ; 2014: **2**; 2015: **1**.

➤ Unități cu suprafața desfășurată (inclusiv terasă) cuprinsă între 151 – 200 mp;

2010: ; 2011: ...; 2012: -; 2013: ; 2014: -; 2015: -.

➤ Unități cu suprafața desfășurată (inclusiv terasă) cuprinsă între 201 – 250 mp;

2014: **1**; 2015: **1**.

➤ Unități cu suprafața desfășurată (inclusiv terasă) cuprinsă între 251 – 300 mp;

➤ Unități cu suprafața desfășurată (inclusiv terasă) de peste 301 mp.

2014: **1**; 2015: **1**.

- Piețe: Piața Agroalimentară a Orașului Bușteni
- Număr agenți economici de la care s-a încasat taxa hotelieră, pe tipul unităților de cazare:, Campinguri și moteluri, Hoteluri cu circuit închis, neclasificate conform Normelor stabilite de Ministerul Turismului, Alte unități de cazare (pensiuni ș.a.)

3.10. Condiții care asigură mediul adecvat pentru dezvoltare durabilă:

- cooperare intra-județeană, intra-regională, națională și internațională (orașe înfrățite, colaborări și schimb de experiență, parteneriate locale):

Orașe înfrățite:

- a) Moissy Cramayel – Departamentul Seine et Maine (Franța) – 09.10.1993;
 - b) Djerba – Midoun – Tunisia – 03.03.2000.
- administrația locală (autonomie locală, decizii majore, timpul de rezolvare a problemelor, programe finanțate prin UE, pregătirea profesională a funcționarilor)

Cooperare intra-județeană:

- Asociația Orașelor din România;

Administrația publică în orașul Bușteni se organizează și funcționează în temeiul principiilor descentralizării, autonomiei locale, deconcentrării serviciilor publice, eligibilității autorităților administrației publice locale, legalității și al consultării cetățenilor în soluționarea problemelor locale de interes deosebit.

La nivelul Primăriei Orașului Bușteni există **Regulamentul de organizare și funcționare al aparatului de specialitate al Primarului Orașului Bușteni** elaborat în baza Legii nr. 215/2001 privind administrația publică locală, modificată și completată cu Legea nr. 286/2006 în conformitate cu prevederile Ordinului nr. 946/2005 pentru aprobarea Codului Controlului intern / managerial, cuprinzând standardele de control intern / managerial la entitățile publice și pentru dezvoltarea sistemelor de control intern / managerial și a altor acte normative în vigoare, în temeiul cărora își desfășoară activitatea.

Formarea și perfecționarea profesională reprezintă atât un drept cât și o obligație a funcționarilor publici potrivit legii 188 / 1999 privind statutul funcționarilor publici republicată cu modificările și completările ulterioare.

La nivelul Primăriei Orașului Bușteni funcționarii publici angajați în cadrul acestei instituții participă în mod consecvent la cursuri de formare profesională continuă care se derulează fie prin programe finanțate prin UE sau prin ANFP, cum ar fi:

- Managementul Proiectelor;
 - Management Financiar;
 - Politici Publice;
 - Managementul Funcției Publice. Cariera În Funcția Publică;
 - Etică, Integritate Și Conflicte De Interese;
 - Managementul Documentelor În Entitățile Publice Locale;
 - Evitarea Crizei Financiare Și A Insolvenței Entităților Publice;
- politica de taxe (situația impozitelor și a taxelor - colectare; bugetul local: categorii de venituri și cheltuieli bugetare)

Taxele și impozitele locale la nivelul orașului Bușteni se stabilesc pentru fiecare an prin hotărâre a Consiliului Local în conformitate cu prevederile legislative de la nivel național.

- investiții locale (române și străine) situația pe piața imobiliară (prețul caselor și apartamentelor), prețul terenului

3.11. INDICATORI PRIVIND INVESTIȚIILE PUBLICE finanțate prin proiecte:

Proiect - nume	Nume finanțator	Obiectiv general	Rezultate	Valoare totală	Contribuție proprie
Plan strategic, dezvoltare coerentă a orașului Bușteni – SMIS	MDRAP - AM PODCA	Creșterea capacității de planificare strategică la nivel local, orizont 2015.	- Instruirea în domeniul planificării strategice, dezvoltării durabile și egalității de șanse a	290.020,00 lei	5800,40 lei

PODCA, Axa 1,			<p>personalului Primăriei Bușteni</p> <ul style="list-style-type: none"> - Realizarea strategiei de dezvoltare durabilă a localității Bușteni – Orizont 2015 - Realizarea unui ghid de bune practici în domeniul planificării strategice 		
<p>ea patrimoniului n stațiunea SMIS 3452 – – 2013, Axa 5,</p>	<p>AM POR – ADR Sud Muntenia MDRAP</p>	<p>Dezvoltarea turismului cultural în stațiunea Bușteni</p>	<ul style="list-style-type: none"> - Reabilitarea Casei de Cultură Bușteni denumită Centrul Cultural Aurel Stroe; - Restaurarea Monumentului „Ultima Grenadă” situat în fața Gării Bușteni 	<p>2.128.409,71 lei</p>	<p>31.682.35 lei</p>
<p>area urii și creșterea rviceiilor a stațiunea SMIS 3457, – 2013, Axa 5,</p>	<p>AM POR – ADR Sud Muntenia MDRAP</p>	<p>Dezvoltarea turismului în stațiunea Bușteni prin investiții în infrastructura de agrement</p>	<ul style="list-style-type: none"> - Locuri de recreere – 3 parcuri; - 3 instalații de iluminat îmbunătățite; - 3 structuri de agrement modernizate; - 4 structuri de agrement create; - Căi de acces modernizate prin proiect. 	<p>15.804.220.59 lei</p>	<p>4.758.995,49 lei</p>

<p>nsă pe piața d proiect: xa 5, DMI 5.1. finantat din FSE DRU 2007 -</p>		<p>Facilitarea accesului pe piața muncii a persoanelor aflate în căutarea unui loc de muncă precum și a șomerilor prin includerea acestora în programe de formare profesională adecvate, accesibile și cu reale valențe ocupaționale.</p>	<ul style="list-style-type: none"> - Formarea și certificarea unui număr de 168 de persoane; - 168 număr de participanți la programele de formare profesională; - 168 de persoane certificate; - Măsuri de reducere a șomajului de lungă durată prin orientare și reconversie profesională 	<p>2.083.976,05 lei</p>	<p>40.165.47 lei</p>
---	--	---	--	-----------------------------	----------------------



4. ANALIZA SWOT

Analiza SWOT evidențiază situația existentă pe baza căreia s-a conturat profilul strategic al orașului, profil prin care se definește totalitatea trăsăturilor locale și un potențial ridicat de valorificare și de dezvoltare a acestora



PUNCTE TARI	PUNCTE SLABE
<p>Orașul Bușteni este situat pe drumul european E15 (DN1), principala cale de acces între Muntenia (Ploiești - 73 km, București -139 km) și Ardeal (Brașov – 38 km);</p> <p>Existența a 2 operatori privați de transport public interurban de persoane (S.C. Ave Diana S..R.L. pe ruta Sinaia – Bușteni și S.C. FANNY - ruta Ploiești - Brașov);</p> <p>Rețeaua locală de străzi orășenești modernizată în proporție de 90% (in perioada 2010 – 2014) prin fonduri alocate de la bugetul local și național; (a) Modernizarea străzilor Poiana Mărului, Prundului, Dumbrava Roșie, Mihail Sadoveanu, 9 Mai, Democrației, Alea Odobescu și Alei fără nume din cartierul Zamora; b) Modernizare str. Palanca; c) Modernizarea străzilor: 13 Septembrie, Licurici, 30 Decembrie, G. Enescu, Zorilor, Primăverii, Splaiul Zamorei, Zamora Nouă, Mihai Eminescu, Griviței);</p> <p>Realizarea pasarelelor pietonale în orașul Bușteni pentru fluidizarea traficului rutier;</p> <p>Acces feroviar facil: amplasarea pe o rută importantă de cale ferată – București – Brașov – Cluj – Oradea – Budapesta – Viena – Pari;</p> <p>Existența a 2 gări: Bușteni și Poiana Țapului (Bușteni Sud);</p> <p>Modernizarea Gării din Bușteni;</p>	<p>Valorile ridicate de trafic înregistrate pe DN 1, cu precădere în week-end și în perioadele de sezon, generează blocaje și creșterea duratei de parcurgere a orașului pentru persoanele care tranzitează zona.</p> <p>Inexistența pistelor pentru biciclete, ceea ce limitează deplasarea locală dar și practicarea ciclismului ca sport;</p> <p>Locuri de parcare insuficiente (308 conform HCL 184 / 19.09.2014) fapt ce conduce la disfuncționalități la nivelul circulației pietonale și rutiere;</p> <p>Ultimul PUG a fost elaborat în anul 2009, iar la nivelul anului 2015 s-a demarat elaborarea unui nou PUG, actualmente fiind în etapa de avizare și aprobare.</p> <p>Inexistența unui studiu de trafic actualizat din care să reiasă necesitățile reale de modernizare a drumurilor intra și extra localitate;</p> <p>Neutilizarea rețelelor de căi ferate la întreaga capacitate;</p> <p>Transportul cu telecabina între Bușteni și Babele și Babele - Peștera este depășit, instalațiile sunt învechite, nerealizându-se nici o modernizare de la darea în folosință (1978 și 1983). Acest fapt determină creșterea duratei de parcurs a traseului și</p>

<p>Existența transportului pe cablu pentru practicarea turismului:</p> <p>Telecabina Bușteni - Babele facilitează accesul la <u>monumente</u> cum ar fi: Cascada Urlătoarea, Babele, Sfinxul, Grupul Bătrânilor, Crucea Eroilor precum și la <u>trasee turistice</u> cum ar fi: Valea Jepilor 3,5 ore, Vârful cu dor 2 ore, Bolboci 2,5 ore, Peștera Ialomicioara 1,5 ore, Gura Dihamului 1,5 ore, etc.</p> <p>Telecabina Babele – Peștera facilitează accesul la: Schitul Peștera, Cheile Urșilor, Cheile Peșterii la Peștera Ialomicioarei.</p> <p>Telescaun pe părțile din Bușteni;</p> <p>Existența în cadrul regiunii a Aeroportului Internațional Henri Coandă București – Otopeni, iar distanța rutieră de la Bușteni la aeroport fiind de aproximativ 128 km, cca 1h/50min;</p>	<p>formarea aglomerației în perioadele de sezon.</p>
<p>OPORTUNITĂȚI</p>	<p>AMENINȚĂRI</p>

<p>Posibilitatea creării unor rute ocolitoare (ex: Zamora) pentru decongestionarea traficului din zona centrală a orașului;</p> <p>Angajamentul ferm al autoritatilor publice locale de modernizare și de asfaltare străzilor periferice neasfaltate în următoarea perioadă 2016 - 2020;</p> <p>Derularea unei campanii de conștientizare a populației locale care să vizeze dezvoltarea unui transport local durabil;</p>	<p>Poluarea excesivă datorată intensificării traficului urban în perioada de sezon (noxe și poluare fonică);</p> <p>Existența pericolului de blocare a traficului datorită lipsei de variantele ocolitoare în zona de centru și de tranzit a orașului;</p>
<p style="text-align: center;">PUNCTE TARI</p> <p>Alimentarea cu apă a orașului se realizează prin cele 10 captări ale izvoarelor subterane care asigură necesarul de apă potabilă și menajeră;</p> <p>La nivelul anului 2014 s-a înregistrat o medie anuală a numărului de reclamații – 326 referitoare la rețeaua de apă și la rețeaua de canalizare – 105.</p> <p>În orașul Bușteni, consumul de apă necesar la nivelul unei gospodării este de 10.5 mc / lună și 126 mc / an.</p> <p>Realizarea de importante extinderi și reabilitări în perioada 2007 – 2014 prin proiecte finanțate de la bugetul local și național; (Reabilitare pod peste râul Prahova, str. Pescariei, cartierul Zamora, orașul Bușteni, jud. Prahova; “Reabilitare/înlocuire/extindere sistem public</p>	<p style="text-align: center;">PUNCTE SLABE</p> <p>Supradimensionarea capacității datorită construirii de locuințe în diferitele cartiere din orașul Bușteni (Piatra Arsă, Poiana Țapului) cu efect asupra deteriorării rețelelor de alimentare cu apă și canalizare;</p> <p>Majorarea anuală tarifelor pentru serviciile de alimentare cu apă și canalizare;</p>

<p>de alimentare cu apa (captare, aducțiune, stații de tratare, rezervoare de înmagazinare, rețele cu apă) în loc. Bușteni, județul Prahova”; Extindere rețea de canalizare în orașele Azuga, Bușteni și Sinaia, jud. Prahova)</p>	
<p style="text-align: center;">OPORTUNITĂȚI</p> <p>Posibilitatea dezvoltării unor proiecte cu finanțare din fonduri europene în vederea extinderii, reabilitării și modernizării rețelei (pentru străzile pe care străzile sunt învechite subdimensionate și cu probleme de etanșitate în cartierele nou construite – Poiana Mărului, Piatra Arsă, str. Codrului) Disponibilitatea rețelei actuale de a se extinde pentru noi utilizatori; Poiana Mărului, Piatra Arsă, str. Codrului, str. Bateriilor, cartier Poiana Țapului)</p> <p>Posibila creștere a numărului de utilizatori are în vedere:</p> <ul style="list-style-type: none"> - dezvoltarea de noi ansambluri rezidențiale – Piatra Arsă - atragerea de către Primăria Orașului Bușteni a unor noi investitori, agenți economici posibili utilizatori; - posibilitatea dezvoltării activităților de agrement; 	<p style="text-align: center;">AMENINȚĂRI</p> <p>Lipsa unor surse de finanțare proprii pentru proiectele de modernizare și extindere poate duce la pierderea de potențiali noi utilizator cât și a celor existenți;</p> <p>Deteriorarea condițiilor de utilizare a rețelei de canalizare din cauza supradimensionării capacității acesteia;</p> <p>Calitatea necorespunzătoare a apei din cauza supradimensionării acesteia;</p>
<p style="text-align: center;">PUNCTE TARI</p> <p>Toți locuitorii orașului Bușteni sunt racordați</p>	<p style="text-align: center;">PUNCTE SLABE</p> <p>Permanentă necesitate a unor lucrări de</p>

<p>la sistemul de alimentare cu apă la nivelul anului 2015.</p> <p>Rețeaua de colectare a apelor pluviale din orașul BUȘTENI este formată din rigole de scurgere a apelor pluviale, 346 guri de scurgere și 8,2 km rețea pluvială, restul în sistem unitar;</p> <p>Realizarea a 935 de branșamente la consumatori la nivelul anului 2015;</p>	<p>întreținere periodică și de reabilitare a rețelei.</p>
<p style="text-align: center;">OPORTUNITĂȚI</p>	<p style="text-align: center;">AMENINȚĂRI</p>
<p style="text-align: center;">PUNCTE TARI</p> <p>În orașul Bușteni există un număr de 297 de societăți comerciale sunt cu capital privat;</p> <p>Gradul de colectare a impozitelor și taxelor locale este în proporție de 95% la nivelul anului 2014.</p> <p>Disponibilitatea autorității locale de a oferi sprijin agenților economici (ex: concesiuni de terenuri);</p> <p>Posibilitatea de dezvoltare de noi proiecte de investiții pe platforma Piatra Arsă;</p> <p>Predominanța unor domenii de activitate adaptate la specificul zonei (turism, alimentație publică);</p>	<p style="text-align: center;">PUNCTE SLABE</p> <p>În domeniul economic, parteneriatele public-privat sunt insuficient puse în valoare;</p> <p>Necorelare între cerere și oferta de pe piața muncii locale, ceea ce conduce la apariția unor disfuncționalități</p> <p>Lipsa culturii asociative, între ong-uri, societăți economice și autorități publice;</p>

OPORTUNITĂȚI	AMENINȚĂRI
<p>Valorificarea meșteșugurilor și a tradițiilor locale (portul popular specific zonei – ia de la Breaza, olăritul, cioplitul, pictarea diferitelor produse din ceramică și pirogravarea produselor din lemn cu motive tradiționale specifice zonei)</p> <p>Implicarea actorilor locali din domeniul socio-economic prin rezolvarea problemelor comunității (parteneriate între școli și administrație prin care să se valorifice potențialul natural);</p>	<p>Instabilitate legislativă în regimul fiscalității agenților economici;</p> <p>Migrarea forței de muncă către orașe cu potențial economic mai mare: Câmpina, Ploiești, București, Brașov;</p> <p>Condițiile de accesare a diferitelor surse de finanțare sunt din ce în ce mai greu accesibile pentru agenții economici;</p> <p>Nivelul redus de reîntoarcere a populației tinere în oraș determinat de lipsa unor oportunitati pentru dezvoltarea profesională și personală.</p>
PUNCTE TARI	PUNCTE SLABE
<p>Promovarea și studiul unor limbi străine de la vârste timpurii (în toate grădinițele de la nivelul orașului Bușteni copiii cu vârste preșcolare sunt atrași de învățarea limbii engleze și franceze)</p> <p>Existența Sălii de Sport Pentru Activități Indoor pentru diferite activități sportive (fotbal, karate, baschet, etc.) și modernizarea acesteia la standarde europene.</p> <p>Modernizarea școlilor, liceului și grădinițelor din oraș (au fost realizate asfaltări ale terenurilor de sport și aleilor aferente Școlii Nestor Ureche și a Școlii Cezar Petrescu, Grădiniței nr. 3 și Grădiniței nr. 5 și a Colegiului Ion Kalinderu. Ulterior terenul de</p>	<p>Existența unei singure asistente medicale la nivelul orașului care se ocupă de toate școlile și grădinițele din localitate;</p> <p>Lipsa cabinetelor medicale și a cabinetelor de consiliere psihologică la nivelul unităților școlare;</p> <p>Scăderea constantă a numărului de elevi preșcolari și școlari la nivelul învățământului preșcolar și școlar;</p> <p>Lipsa culturii organizaționale la nivelul școlilor față de patrimoniul acestora;</p> <p>Creșterea numărului de elevi proveniți din familii monoparentale sau din familii emigrate;</p> <p>Pondere scăzută a populației ocupate cu</p>

sport al Școlii Nestor Ureche a fost îmbracat cu covor sintetic specific pentru diferitele activități sportive. Lucrări de reparații, instalații și ameliorare termică prin înlocuirea tâmplăriei vechi cu una modernă din geam termopan la Colegiul Ion Kalinderu și la Școala Nestor Ureche. Mobilierul din toate școlile și grădinițele orașului este nou și modern.)

Buna pregătire a cadrelor didactice de specialitate reflectate prin numărul mare de premii de participare la diferitele concursuri și olimpiade școlare la nivelul anului 2015. Un număr de 247 de elevi din cadrul școlilor și liceului au participat la diferite concursuri locale, județene și naționale cum ar fi: „Vorbește, scrie românește!”, „Eurojuniorii de cultură”, „Popas în universul cunoașterii”, Olimpiada de „Limbă Franceză”, „Lectura ca abilitate de viață”, Concurs „Emil Palade”, „Concursul național de Chimie”; Olimpiada de Geografie, „Educație rutieră pentru viață”; Instalarea de sisteme de supraveghere video încă din anul.... la Școala „Regina Elisabeta” și la Școala „Nestor Ureche” cu efecte asupra creșterii gradului de încredere a populației în serviciile educaționale publice;

Colaborarea instituțiilor de învățământ locale cu instituțiile abilitate la nivel județean și

studii superioare;

<p>național (Inspectoratul Școlar al Județului Prahova, Ministerul Educației și Cercetării Științifice);</p> <p>Existența unui nivel ridicat al ponderii posturilor didactice ocupate de titulari;</p>	
<p style="text-align: center;">OPORTUNITĂȚI</p> <p>Posibilitatea îmbunătățirii sistemului educațional prin proiecte dedicate dotărilor și a pregătirii resurselor umane din învățământ (profesori, elevi, părinți);</p> <p>Continuarea procesului de modernizare și de dotare a școlilor și grădinițelor la standardele europene (reabilitarea integrală a bazei materiale a acestora, modernizarea spațiilor de învățământ, dotarea cu echipamente educaționale, reabilitarea bazelor sportive în mod unitar.);</p> <p>Posibilitatea de motivare a cadrelor didactice prin implicarea acestora în activități de voluntariat și recunoașterea la nivelul comunității(cursuri de formare profesională continuă; existența unui echilibru între viața profesională și viața privată; creativitatea de care pot da dovadă și autonomia crescută);</p> <p>Identificarea de surse noi de finanțare și gestionarea celor existente cât mai eficient;</p> <p>Prevenirea abandonului școlar prin:</p> <ul style="list-style-type: none"> - diversificarea și atractivitatea activităților extracuriculare; 	<p style="text-align: center;">AMENINȚĂRI</p> <p>Pe fondul scăderii natalității și al îmbătrânirii populației scade continuu numărul de elevi care va conduce la desființarea unor școli și grădinițe la nivelul orașului (scăderea numărului de clase la școala generală și la liceu);</p> <p>Lipsa unor instrumente de motivare financiară pentru profesorii din învățământ;</p> <p>Migrația populației tinere către alte localități în vederea găsirii unor locuri de muncă;</p> <p>Creșterea efectivelor de elevi pe clase la nivel preșcolar și școlar, care îngreunează aplicarea metodelor interactive;</p> <p>Scăderea veniturilor populației cu efecte în creșterea abandonului școlar;</p>

- promovarea cooperării în clasă astfel încât și elevii cu performanțe școlare modeste să experimenteze succesul;

- sistem echitabil de recompense/sanctiuni care să mențină motivația școlară a elevilor - nota să fie doar o măsură obiectivă a performanței și nu o modalitate de sancționare a elevului;

- implicarea reală a structurilor comunitare consultative în prevenirea abandonului școlar și soluționarea unor cazuri concrete ale comunității din care fac parte (*oameni de afaceri locali, consilieri locali, polițiști, cadre didactice, medic, preot*);

Creșterea și stimularea performanțelor elevilor supradotați prin:

- programe educative speciale;
- profesori speciali pregătiți pentru a lucra cu această categorie de copii;
- dezvoltarea de programe educative sprijinite prin diferite surse de finanțare (grant-uri, sponsorizări, etc.);
- asigurarea unei instruiți adaptate la profilele de personalitate a supradotaților, la capacitatea lor de dezvoltare intelectuală și de exprimare creativă, la nevoile lor specifice de integrare socială și profesională

Includerea tuturor elevilor într-o formă

<p>superioară de școlarizare;</p> <p>Posibilitatea dezvoltării de parteneriate între autoritățile publice locale și al ong-urilor din domeniul educației;</p>	
<p style="text-align: center;">PUNCTE TARI</p> <p>Calitatea aerului deosebită: datorită absenței prafului, absenței germenilor infecțioși și a substanțelor care provoacă asmul;</p> <p>Existența unui fond forestier bogat, Orașul Bușteni fiind înconjurat aproape în întregime de păduri de foioase și conifere care au, printre altele, rol de protecție;</p> <p>Existența Rezervației naturale „Parcul Natural Bucegi” care contribuie la promovarea turismului prin rezervațiile naturale în număr de 14 (cele mai cunoscute rezervații sunt: Valea Horoabei, Abruptul Prahovean, Cheile Tătarului, Bucegi (Abruptul Bucșoiu, Malaiești, Gaura), Turbăria Lăptici Munții Colții lui Barbeș Poiana Crucii) și monumente ale naturii (exemplu: Babele, Sfinxul, Cascada Urlătoarea, Moara Dacilor, Cheile Tătarului, Colții Morarului, etc.);</p> <p>Orașul Bușteni se bucură de un climat subalpin. În timpul verii temperatura depășește rar +25* - +28* chiar în timpul caniculelor (10 iulie - 20 august), în timp ce iarna temperaturile cele mai joase nu depășesc -15* - 20* (15 noiembrie - 1 martie</p>	<p style="text-align: center;">PUNCTE SLABE</p> <p>Nivelul scăzut de colectare selectivă și reciclare a deșeurilor menajere;</p> <p>Lipsa posibilității de valorificare a deșeurilor colectate;</p> <p>Valorile ridicate de trafic înregistrate pe DN 1 ca urmare a presiunilor asupra condițiilor de mediu prin afectarea solului și a ecosistemelor (emisiile de sulf în atmosferă, provocate de procesele de combustie);</p> <p>Presiunile asupra infrastructurii din cauza nivelului de umiditate ridicat (78 % anual);</p>

<p>).</p> <p>Relieful este atractiv, specific zonei de munte, favorabil practicării diferitelor forme de turism (turism montan, cicloturism, turism de afaceri, turism de tranzit, turism de odihnă și recreere, turism cu valențe culturale);</p> <p>Amplasarea la poalele Munților Bucegi, principala atracție turistică de pe Valea Prahovei.</p>	
<p style="text-align: center;">OPORTUNITĂȚI</p> <p>Implicarea populației în activitățile de educație ecologică pe toate palierele de vârstă (activități de ecologizare și de plantare a copacilor în diferite zone din orașul Bușteni);</p> <p>Înființarea încă a unui centru de colectare a maculaturii;</p> <p>Dezvoltarea parteneriatului public – privat în vederea accesării programelor POS MEDIU cu finanțare europeană;</p> <p>Campanii de conștientizare a populației locale care să vizeze:</p> <ul style="list-style-type: none"> - impactul emisiilor de gaze cu efect de seră asupra schimbărilor climatice; - impactul pozitiv al modernizării transportului în comun asupra turismului, al sănătății populației locale, etc. 	<p style="text-align: center;">AMENINȚĂRI</p> <p>Lipsa unei culturi a populației privind protecția mediului;</p> <p>Lipsa de implicare a populației pentru colectarea selectivă a deșeurilor;</p> <p>Degradarea cadrului natural (floră, faună) ca urmare a dezvoltării urbanistice;</p> <p>Schimbările climatice care favorizează creșterea frecvenței ploilor torențiale care generează inundațiile și alunecările de teren;</p> <p>Deterioarea rapidă a arterelor rutiere, pietonale și a străzilor în situația în care nu se asigură servicii de mentenanță necorespunzătoare.</p>
<p style="text-align: center;">PUNCTE TARI</p> <p>Forță de muncă relativ ieftină, nivelul predominant de salarizare se afla în zona salariului minim pe economie;</p>	<p style="text-align: center;">PUNCTE SLABE</p> <p>Conform datelor statistice primite de la Biroul Județean de Administrare a Bazelor de Date Privind Evidența Persoanelor</p>

<p>Existența parteneriatelor dintre diferitele ONG-uri și Primăria Bușteni (Școala Altfel, Asociația Protejarea Mediului Înconjurător Prahova, Rotary Club Valea Prahovei,);</p> <p>Orașul este un mediu sigur, rata infraccționalității fiind redusă;</p> <p>Dezvoltarea unor ansambluri de locuințe pentru persoanele vulnerabile (Poiana Țapului, str. Crinei, zona Silva și 2 blocuri care urmează să fie construite în spatele școlii Nestor Urechea, proiecte în derulare 2014 - 2016);</p> <p>Construirea de ANL-uri pentru persoanele tinere (Poiana Țapului, str. Urlatoarei, alea Parcului, Gura Diham 2014 - 2017);</p>	<p>PRAHOVA în perioada 2010 – 2014 evoluția demografică este negativă;</p> <p>Lipsa unor sisteme de protejare a populației vârstnice (ex: cămine de stat pentru bătrâni);</p>
<p style="text-align: center;">OPORTUNITĂȚI</p> <p>Existența cadrului legislativ care creează facilități pentru firmele care angajează persoane din grupurile vulnerabile în vederea integrării acestora în societate;</p>	<p style="text-align: center;">AMENINȚĂRI</p> <p>Lipsa de atractivitate a investitorilor pentru angajarea populației de la nivel local (absolvenți de liceu sau de facultate, șomeri, tineri);</p> <p>Cresterea numărului de copii care cresc fara parinti. La nivelul orașului Bușteni în luna iunie a anului 2015 numărul copiilor ai căror părinți sunt plecați în străinătate este de 114, comparativ cu luna decembrie a anului 2014 când au fost declarați doar 85 de copii.</p>
<p style="text-align: center;">PUNCTE TARI</p> <p>Existența serviciului voluntar pentru situații</p>	<p style="text-align: center;">PUNCTE SLABE</p> <p>Lipsa unei entități publice de sănătate (spital,</p>

<p>de urgență (Salvamont Bușteni);</p> <p>Existența Secției de Recuperare Medicală, Medicină Fizică și Balneologie – Spitalul Gerota, amplasat în str. Panduri nr. 68, Bușteni și la care are acces și populația locală;</p> <p>Existența Sanatoriul Balneoclimateric De Copii Bușteni - Beneficiarii principali sunt pacienții cu astm bronșic, însă, cu modificările necesare, tratamentul se poate aplica și la pacienții cu alte afecțiuni ale aparatului respirator sau cu boli care au cofectare respiratorie: bronșita cronică, bronșiectazia, atelectazia, fibroza chistică, distrofia musculară, cifoscolioza, spondilita anchilozantă.</p> <p>Centrul Medical de Dializă și Nefrologie INTERNATIONAL HEALTHCARE SYSTEM – Poiana Țapului;</p> <p>Cabinete medicale: medicină de familie – 3; stomatologie: - 2; psihiatrie : 1;</p> <p>Fundația Pentru Ameliorarea Asistenței Medicale În Regiunea de Nord a județului Prahova (FAAMED) – pentru recoltarea analizelor medicale;</p>	<p>unitate de primiri urgențe);</p> <p>Existența unor boli specifice zonei montane (ASLO, reumatism, etc.);</p> <p>Existența unor cabinete medicale (medicină de familie) în cladiri care ar trebui reamenajate;</p>
<p style="text-align: center;">OPORTUNITĂȚI</p> <p>Posibilitatea de dezvoltare a unei UPU care să deservească populația din zonă;</p>	<p style="text-align: center;">AMENINȚĂRI</p>
<p style="text-align: center;">PUNCTE TARI</p>	<p style="text-align: center;">PUNCTE SLABE</p>

Existența unor monumente istorice și a unor lăcașe de cult (Biserica Domnească, Monumentul „Ultima Grenadă”, Crucea Eroilor, Mănăstirea Caraiman, Castelul Cantacuzino);

Existența unor programe de promovare națională și internațională a orașului Bușteni;

Pastrarea tradițiilor și sărbătorilor cu specific local (Zilele Orașului Bușteni începutul lunii februarie; Zilele Culturii la Bușteni – „Sărbătoarea Sfinx-ului 05.08 – 24.08.2015”);

Prezența schimburilor culturale, colaborărilor cu societatea francofonă, diverse competiții motivaționale pentru tânăra generație;

Spații corespunzătoare diferitelor manifestări culturale (Centrul Cultural “Aurel Stroe”, Muzeul “Cezar Petrescu”);

Existența evenimentelor locale și preocuparea continuă a autorităților locale și a cetățenilor de a menține și a îmbrospăta aceste tradiții (Sărbătoarea Sfinxului; Pomul de Iarnă pentru Copiii Orașului Bușteni; Cupa Mondială de Escaladă pe Gheață; Bușteni este oraș înfrațit cu Moissy Cramayel – Departamentul Seine et Maine (Franța) – 09.10.1993) și cu Djerba – Midoun – Tunisia – 03.03.2000; pe parcursul anului la Centrul Cultural “Aurel Stroe” sunt organizate diferite manifestări culturale.

Sprijinirea și implicarea insuficientă a societății civile în viața culturală;

Insuficienta promovare a Muzeului „Cezar Petrescu”

OPORTUNITĂȚI

Promovarea de la vârste fragede a valorilor și tradițiilor locale (excursii tematice: „mersul la o stână de oi”; cunoașterea artizanilor și păstrătorilor de folclor locali);

Coeziunea factorilor decizionali față de elementele de identitate locală (istorie, monumente etc) și necesitatea valorificării lor într-un program coerent de promovare al orașului;

Posibilitatea accesării de programe pentru proiecte europene nerambursabile pentru activitățile culturale (exemplu: Promovarea Diversității În Cultură Și Artă în Cadrul Patrimoniului Cultural European; proiectele culturale derulate prin Administrația Fondului Cultural Național (A.F.C.N.););

Reabilitarea patrimoniului cultural din stațiunea Bușteni – restaurarea monumentului “Ultima Grenadă” și reabilitarea Casei de Cultură;

Informatizarea bibliotecilor și a serviciilor oferite de acestea (accesul publicului la baza de date; cărțile electronice; împrumutul interbibliotecar național și internațional; biblioteca virtuală;)

Posibilitatea de dezvoltare a unor sisteme de informare referitoare la evenimentele culturale;

AMENINȚĂRI

Sistemele de motivare a personalului angajat în domeniul culturii, sportului și artelor sunt relativ reduse;

În contextul scăderii condițiilor de trai există un dezinteres pentru cultură al populației, cu precădere a celei tinere;

<p>Posibilitatea de dezvoltare a unei biblioteci (reale și virtuale) cu materiale educaționale reprezentative pentru zonă cuprinzând: monografiile și studii locale, ghiduri turistice, materiale audio - video sau tipărite cu obiective turistice reprezentative, material de documentare istorică și păstratoare a tradițiilor și folclorului autentic local, cataloage de specialitate pentru înțelegerea formațiunilor geologice, identificarea unor specii de floră și faună montană;</p> <p>Intensificarea activităților centrelor turistice;</p> <p>Încurajarea tinerilor pentru sportul de performanță (competiții sportive - exemple: Cupa Mondială De Escaladă Pe Gheață, Cupa Buștenarului la Schi Alpin; Cupa orașului la Fotbal), participarea acestora la diferitele activități culturale.</p>	
<p style="text-align: center;">PUNCTE TARI</p> <p>Condiții favorabile pentru practicarea unei game variate de forme de turism la nivelul orașului: drumeție, alpinism, turism auto, sporturi de iarnă și de vară, odihnă de scurtă și de lungă durată, tabere de copii și de tineret, tratament balnear;</p> <p>Suprafața mare acoperită de păduri, cu valențe recreative și curative;</p> <p>Crucea comemorativă a eroilor români din Primul Război Mondial, situată pe Vârful</p>	<p style="text-align: center;">PUNCTE SLABE</p> <p>Indicatoarele turistice se află într-un trend descrescător, atât ca număr cât și ca stare a lor,</p> <p>Amenajarea traseelor turistice și semnalizarea acestora este în anumite locuri este deficitară;</p> <p>Lipsa unui sistem centralizat de info-chioșcuri;</p> <p>Lipsa unei piscine / complex sportiv de interior (piscine, sauna, spa etc.)</p>

Caraiman din Munții Bucegi, este un monument istoric clasat în grupa A (de valoare națională și universală), potrivit Listei Monumentelor Istorice alcătuite de Ministerul Culturii. Crucea Caraiman este situată la altitudinea de 2.291 metri, conform Guinness World Record. Monumentul are o înălțime de 39,5 metri și include un soclu din ciment de 8 metri;

La Bușteni există o singură pârtie de schi cu două variante de coborâre: Kalinderu 1 și Kalinderu 2. Ambele pârtii sunt de nivel mediu de dificultate și au 1,5km și 295m diferența de nivel. Pârțiile dispun de tunuri de zăpadă artificială și nocturnă;

Pentru iubitorii plimbărilor pe munte există mai multe trasee în munții Bucegi, cum ar fi: Bușteni - Valea Jepilor - Cabana Caraiman 3h – 3h^{1/2} Cabana Babele- Cabana Caraiman 20 – 30 min; Bușteni – Plaiul Fânului – Valea Cerbului – Vf. Omu –cabana Babele – cabana Piatra Arsă – Vârful Furnica – Șaua Vf. Cu Dor

Existenta FUN PARK –ul amplasat la baza pârtiei Kalinderu care funcționează atât vara cât și iarna;

Existenta Escapade Adventure Park Zamora - Bușteni;

Existența unei grădini mini-botanice cu

Slaba promovare a itinerariilor turistice;
Practicarea unui turism de tranzit, cu o durată scurtă a sejurului și cu o eficiență economică redusă;

<p>expoziție permanentă cu exemplare unice din Parcul Natural Bucegi;</p> <p>În fiecare an pe Valea Cerbului devine un mini-orășel pentru persoanele care sunt iubitoare de natură și care poposesc cu rulotele, sau cu corturile în acest loc deja foarte cunoscut;</p> <p>Existența unui amfiteatru în aer liber în Parcul Central pentru organizarea diferitelor evenimente cultural – artistice;</p> <p>Reabilitarea Parcului Central al stațiunii Bușteni;</p> <p>Reabilitarea locurilor de recreere din orașul Bușteni;</p> <p>Oferta de cazare variată (număr mare de structuri turistice);</p> <p>Majorarea capacității de cazare în funcțiune (locuri - zile) pe parcursul ultimilor cinci ani;</p> <p>La nivel orașului predomină structurile de 3 stele, respectiv 3 margarete (potrivit ANT);</p>	
<p style="text-align: center;">OPORTUNITĂȚI</p> <p>Valorificarea superioară a potențialului turistic al orașului prin diversificarea ofertei turistice (turism balnear, centru spa);</p> <p>Stabilirea de parteneriate și derularea de proiecte cu localități învecinate în domeniul promovării turistice și a practicării sporturilor;</p> <p>Participarea operatorilor economici din turism</p>	<p style="text-align: center;">AMENINȚĂRI</p> <p>Aglomerarea orașului în perioadele de sezon cu efecte asupra deciziei turiștilor de a nu mai veni sau de face doar tranzit prin Bușteni.</p> <p>Oferta turistică a zonelor din vecinătate are un grad de atractivitate superior, (în Sinaia la 2 hoteluri există piscine, existența unui spațiu de joacă pentru copii închis, astfel</p>

<p>locali la târgurile de turism regionale (Târgul Prahovean de Turism Expo Vacanța, Ploiești) și naționale (Târgul de Turism al României)</p>	<p>dându-li-se posibilitatea atât copiilor cât și părinților de a avea alternative în petrecerea timpului liber);</p> <p>Campaniile de promovare agresive ale obiectivelor turistice din orașele învecinate pot duce la scăderea numărului de turiști sosiți pe teritoriul orașului Bușteni;</p>
<p style="text-align: center;">PUNCTE TARI</p> <p>Abordarea deschisă a colaborărilor administrației publice locale și experiența personalului primăriei în colaborările pe proiecte;</p> <p>Structurile asociative zonale și internaționale din care orașul face parte (Asociația Orașelor din România; Moissy Cramayel – Departamentul Seine et Maine (Franța) – 09.10.1993; Djerba – Midoun – Tunisia – 03.03.2000);</p> <p>Stabilitatea resurselor umane în administrație;</p> <p>Pondere ridicată (95%) a funcționarilor publici cu studii superioare;</p> <p>Infrastructură IT dezvoltată pentru relația cu cetățenii;(transmiterea răspunsurilor la diferitele solicitări ale cetățenilor prin intermediul e-mail-ului);</p> <p>Voință politică pentru reforma administrației publice locale;</p>	<p style="text-align: center;">PUNCTE SLABE</p> <p>Lipsa unei cariere reale în funcția publică, ceea ce conduce la reducerea atractivității acesteia pentru tinerii bine pregătiți profesional;</p> <p>Autonomie financiară limitată in condițiile legale</p>
<p style="text-align: center;">OPORTUNITĂȚI</p> <p>Introducerea unor metode noi de evaluare</p>	<p style="text-align: center;">AMENINȚĂRI</p> <p>Desele modificări legislative în aceleași</p>

<p>instituțională și planificare strategică în conformitate cu cadrul legislativ;</p> <p>Creșterea nivelului de transparență decizională;</p> <p>Dezvoltarea și consolidarea parteneriatelor pe mai multe domenii la nivel local și central;</p>	<p>domenii de activitate, ceea ce îngreunează adaptarea personalului la legislația în continuă schimbare;</p> <p>Sistemul de salarizare ca factor determinant al motivării funcționarilor publici și al migrării acestora către sectoare de activitate mai bine remunerate;</p> <p>Reticența din partea cetățenilor pentru implicarea în activitatea administrației;</p>
--	--

5. STRATEGIA DE DEZVOLTARE

5.1. Viziune 2020

Viziunea

Bușteni – Poarta Bucegilor va fi un centru al oportunităților, o destinație turistică a tinerilor și a sportivilor de toate vârstele, o oază sanogenă, un spațiu cultural unde să trăiești și să muncești, un oraș cu autorități locale, ce pledează pentru excelența în administrația publică, și cu cetățeni europeni, activi, capabili să facă față schimbărilor continue.

Misiunea

Misiunea Primăriei Bușteni reprezintă preocuparea acesteia de a fi fără întrerupere în slujba locuitorilor pentru a le rezolva într-o manieră legală, transparentă, echitabilă, competentă și eficientă diversele probleme, asigurând astfel bunăstarea tuturor, printr-un management public de un înalt standard de calitate, bazat pe strategia de dezvoltare, în contextul național, european și internațional.

Valorile noastre

Succesul Primăriei Bușteni în îndeplinirea politicii și obiectivelor sale se bazează pe valorile imateriale ale organizației. În acest sens, profesionalismul, cunoștințele și experiența organizației, presupun următoarele valori: respect față de lege și față de cetățean, integritate, onestitate, performanță, disciplină, spirit de echipă, capacitate de inovare, egalitate de șanse și responsabilitate socială.

Credem în valorile noastre care ne inspiră și ne susțin în eforturile de a ne îndeplini misiunea și de a ne consolida identitatea. Aceste valori ne legitimează și ne motivează permanent comportamentul nostru față de comunitate .

Schema legaturii între Politica Urbana Integrata si strategiile sectoriale (constitutia localitatii) :

(Obiectiv General OG → Obiective Strategice OS → Axe Prioritare AP → Măsură → Acțiuni/posibile/finanțabile → Proiecte Prioritare PP).

5.2. Obiective pe domenii

Obiectiv general propus:

“BUȘTENI-POARTA BUCEGILOR”- Valorificarea poziției geoistorice favorabile pentru atragerea investitorilor și perfecționarea turismului prin punerea în valoare a patrimoniului arhitectural, sportiv, natural și spiritual; orașul va fi un centru al oportunităților, un spațiu sanogen, o destinație turistică ideală pentru a trai, a munci și a performa; administrația va fi asigurată de către autorități locale și angajați devotați; vor fi valorificate calitățile locuitorilor orașului Bușteni, locuitori europeni calificați; se vor crea condițiile unui mediu ONG activ, astfel încât să se creeze capacitatea necesară schimbărilor continue.

Obiective strategice, OS, formulate în “Strategia de dezvoltare locală durabilă a orașului Bușteni 2011 – 2015” :

TCE - Dezvoltarea unui turism competitiv la nivel european

IEM - Dezvoltarea infrastructurii sociale, edilitare și de mediu

DES - Dezvoltarea durabilă a economiei și reducerea șomajului

DSP - Dezvoltarea serviciilor publice – premisă a unei vieți de calitate

CAE -Relansarea vieții culturale și dezvoltarea agrementului la standarde europene

...schimbarea este relativ discreta...

Obiective strategice OS din “Strategia de dezvoltare locală durabilă a orașului Bușteni 2015 – 2020” :

TCE - Dezvoltarea unui turism competitiv la nivel european;

IEM - Dezvoltarea infrastructurii sociale, edilitare și de mediu;

DES - Dezvoltarea durabilă a economiei și reducerea șomajului;

DSP - Dezvoltarea serviciilor publice – premisa a unei vieți de calitate;

CAE – Implicarea comunităților în viața culturală și dezvoltarea agrementului la standarde europene

TCE - Dezvoltarea unui turism competitiv la nivel european

TCE 1: Diversificarea serviciilor turistice și îmbunătățirea nivelului calitativ

Măsura TCE 1.1 – Elaborarea unui brand turistic unitar și integrat, incluzând toate tipurile de turism, competitiv la nivel european

Măsura TCE 1.2 – Înființarea unui „Centrul multifuncțional de turism european”

Măsura TCE 1.3 – „Dezvoltarea domeniului schiabil Gura Diham - Diham în stransă legătură cu modernizarea DC 132 și crearea legăturii Gura Diham – Râșnov”

TCE 2: Îmbunătățirea infrastructurii de acces pentru obiectivele turistice

Măsura TCE 2.1 – Îmbunătățirea infrastructurii de acces aferente obiectivelor turistice

Măsura TCE 2.2 – Îmbunătățirea infrastructurii aferente obiectivelor turistice

TCE 3: Diversificarea și îmbunătățirea condițiilor de practicare a sportului

Măsura TCE 3.1 – Îmbunătățirea infrastructurii aferente obiectivelor

IEM - Dezvoltarea infrastructurii sociale, edilitare si de mediu

IEM 1: Organizare spațială, inventariere urbană, fond construit

Măsura IEM 1.1 – Inventarierea fondului construit

Măsura IEM 1.2 – Spații comerciale și publice

Măsura IEM 1.2 – Fațadizare integrată a clădirilor de pe principalele artere-concurs

IEM 2: Dezvoltarea și modernizarea infrastructurii de drumuri

Măsura IEM 2.1 – Modernizarea infrastructurii stradale / pietonale

Măsura IEM 2.2 – Modernizarea iluminatului public / arhitectural / festiv

Măsura IEM 2.3 - Realizare ruta locala de transport in comun Zamora (Cimitir / Primaverii) - Centru – Gara”

IEM 3: Dezvoltarea și modernizarea infrastructurii de mediu

Măsura IEM 3.1 – Extinderea și modernizarea sistemelor de apă / apă uzată

Măsura IEM 3.2 - Dezvoltarea sistemelor de management integrat al deșeurilor și reabilitarea siturilor contaminate – amenajarea, împreună cu Min Mediului, Apelor etc, a Văii Prahovei și transformarea sa în zonă de relaxare pentru localnici și turiști

Măsura IEM 3.3 - Restructurarea și reabilitarea sistemelor de încălzire urbană – centrale Silva – Veolia

Măsura IEM 3.4 - Implementarea sistemelor adecvate de management pentru protejarea naturii (poteci, indicatoare, recomandari...)

Măsura IEM 3.5 – Protecția împotriva inundațiilor / alunecări de teren / eroziunea terenurilor; transformarea unor puncte slabe în puncte tari (Valea Prahovei).

IEM 4: Dezvoltarea și modernizarea infrastructurii sociale – sănătate, învățământ, asistență socială

Măsura IEM 4.1 – Dezvoltarea și modernizarea infrastructurii de sănătate și asistență socială (PPP – policlinica / ambulatoriu)

Măsura IEM 4.2 – Dezvoltarea și modernizarea infrastructurii de învățământ (înființarea unui centru de excelență în cercetare, IT)

DES - Dezvoltarea durabilă a economiei și reducerea șomajului

DES 1: Dezvoltarea inițiativei private și a investițiilor

Măsura DES 1.1 – Dezvoltarea serviciilor de sprijinire a afacerilor

Măsura DES 1.2 – Sprijinirea creșterii economice la nivel local

DES 2: Reducerea șomajului

Măsura DES 2.1 – Formare continuă și reorientare profesională

Măsura DES 2.2 – Măsuri active de reducere a șomajului – înființarea unui portal tip cerere / oferta de muncă, full-time, part-time; zilieri; contract de muncă

DSP - Dezvoltarea serviciilor publice – premisa a unei vieți de calitate

DSP 1: Întărirea capacității instituționale a administrației publice locale

Măsura DSP 1.1 – Îmbunătățiri de structură și proces administrativ- SCIM actualizat, implementat, aplicat și respectat de către toți salariații; e-administrație și diversificarea formelor de comunicare cu cetățenii

DSP 2: Dezvoltarea serviciilor în domeniul sănătății

Măsura DSP 2.1 – Dezvoltarea serviciilor de sănătate bazate pe măsuri preventive și pe factorii sanogeni din localitate

DSP 3: Dezvoltarea durabilă și eficientă a învățământului

Măsura DSP 3.1 – Dezvoltarea eficientă a educației formale

Măsura DSP 3.2 – Măsuri active și continue de sprijinire a organizării corecte a orientării profesionale a elevilor – Azi elev mâine antreprenor

DSP 4: Siguranța cetățeanului

Măsura DSP 4.1 – Îmbunătățirea infrastructurii rețelei de iluminat și supraveghere video

CAE – Implicarea comunităților în viața culturală și dezvoltarea agrementului la standarde europene

CAE 1: Sprijinirea și încurajarea investițiilor în infrastructură culturală, reabilitarea obiectivelor de patrimoniu

Măsura CAE 1.1 – Măsuri de reabilitare, restaurare, conservare și accesibilizare integrată

Măsura CAE 1.2 – Stimularea investițiilor în promovarea patrimoniului material și imaterial

CAE 2: Dezvoltarea unei oferte integrate de servicii culturale

Măsura CAE 2.1 – Dezvoltarea unei rețele de promovare a evenimentelor culturale în rândul tuturor actorilor interesați

CAE 3: Sprijinirea și încurajarea investițiilor în dezvoltarea agrementului

Măsura CAE 3.1 – Stimularea investițiilor în mijloace de agrement și divertisment destinate stațiunii turistice

Măsura CAE 3.1 – Stimularea investițiilor în mijloace de transport (auto, pe cablu, etc) destinate accesibilizării obiectivelor culturale (turul monumentelor)



6. PLANUL DE MANAGEMENT

6.1. Procesul de implementare

Cu ajutorul partenerilor de dialog au fost identificate cele mai importante proiecte, ce sunt cuprinse într-o listă scurtă de proiecte prioritare, pe care comunitatea ar trebui să le adreseze în perioada imediat următoare.

Astfel, au fost luate în considerare pentru perioada 2016-2020, prioritățile unor domenii importante – turismul, infrastructura edilitară și de mediu, economia, cultura și, nu în ultimul rând, asistența socială.

6.2. Portofoliu de proiecte prioritare

Obiectivul strategic: Dezvoltarea unui turism competitiv la nivel european (TCE)

PP1

Elaborarea unui brand turistic și a unei oferte turistice integrate, la nivelul întregului oraș, incluzând toate formele de turism

Problema critică	În prezent, una dintre problemele cu care se confruntă Stațiunea Bușteni, este gradul redus de retenție a turiștilor, corelat cu lipsa de promovare a obiectivelor locale și cu practicarea turismului la negru în casele particulare de vacanță
Soluție	În oraș există suficiente structuri de primire turistică și elementele esențiale practicării mai multor forme de turism. Proiectul își propune transformarea orașului Bușteni într-o „poveste” – o ofertă turistică integrată în care fiecare componentă are legătură cu cealaltă și oferă oricărei categorii de persoane elemente care să-i atragă pentru petrecerea concediului aici.
Componente ale proiectului (orientativ)	<ul style="list-style-type: none">• Elaborarea brandului turistic integrat al stațiunii• Realizarea de studii la nivelul turiștilor pentru a stabili configurația traselor de transport și structura obiectivelor incluse

-
- Stabilirea de parteneriate care să includă Primăria, obiectivele turistice, structurile de primire turistică, unitățile de alimentație publică, Centrul Cultural, sălile de sport etc. – vizând acordarea de reduceri comune unor pachete integrate de oferte turistice – pachete ce urmează a fi disponibile în cadrul centrului de informare turistică precum și în cadrul structurilor de primire turistică
 - Elaborarea, în parteneriat, a unor trasee de transport în comun, flexibile, care să atingă toate obiectivele și, pe baza unor audio-ghiduri sau a altor mijloace de informare, să furnizeze informațiile necesare accesării oricărui obiectiv din oraș. În acest mod sunt acoperite 2 nevoi: necesitatea unei rețele de transport în comun în interiorul orașului și necesitatea asigurării unor trasee de vizitare pentru turiști
 - Elaborarea unui audioghid în conformitate cu traseele stabilite pentru aceste bus-uri turistice, care să ofere informații complete despre oraș – incluzând date și detalii istorice ale zonelor traversate, aspecte inedite, detalii privind posibilitățile de agrement ale fiecărei zone traversate și, nu în ultimul rând, curiozități/recorduri/aspecte specifice zonei
 - Instituirea unui sistem bazat pe card de reducere, disponibil atât în centrele de informare turistică, cât și în cadrul structurilor de cazare, care să ofere posesorului reduceri în structurile partenere – hoteluri, restaurante, muzee, infrastructura sportivă etc.
 - Realizarea unui calendar de evenimente locale și regionale și corelarea acestuia cu reduceri și facilități suplimentare oferite turiștilor în acea perioadă
-

Indicatori	<ul style="list-style-type: none">• Nr. de studii realizate; nr. de respondenți• Nr. de parteneriate stabilite• Nr. de trasee de transport în comun realizate• Nr. de km traseu de transport în comun• Nr. de vehicule achiziționate• Nr. de audioghiduri/pliante de traseu realizate• Nr. de obiective incluse în audioghid/pliante scrise• Nr. de evenimente organizate (incluse în sistemul de reduceri)• Nr. de turiști beneficiari ai sistemului de reduceri• Ponderea turiștilor beneficiari ai sistemului de reduceri în total turiști în stațiune
Parteneri	PO Bușteni Agenți economici din domeniul ospitalității Casa de cultură, alte obiective culturale, istorice și ecumenice ONG uri
Valoare estimativă	4.500 mii Lei
Oportunități de finanțare	Bugetul Local Programul Operațional Regional 2016-2020, AP 5 Dezvoltarea și promovarea turismului, DMI 5.3 Promovarea

potențialului turistic și crearea infrastructurii necesare, în scopul creșterii atractivității României ca destinație turistică

Alte surse atrase

Durata

3 ani

Perioada de implementare

2016-2019

PP2

Sprijinirea organizării de programe de formare continuă a personalului din turism, pentru creșterea calității serviciilor turistice

Problema critică

Una dintre cele mai importante dimensiuni ale ofertei turistice o constituie gradul de pregătire al personalului din domeniu și calitatea serviciilor furnizate de acestia. Personalul din turism, chiar dacă detine o pregătire teoretică adecvată, de cele mai multe ori nu contribuie la furnizarea unor servicii de calitate

Soluție

Inițierea de centre de formare a personalului din turism și stabilirea de parteneriate în vederea atragerii expertizei adecvate de la nivel național și internațional

Componente ale proiectului
(orientativ)

- Identificarea de asociații profesionale în domeniul turismului, în țară și în străinătate, care să pună la dispoziție lectori practicieni înalt calificați și programe de practică
- Încheierea de parteneriate (infratiri) în vederea realizării de schimb de expertiză și know how în domeniul ospitalității

- Inițierea în parteneriat public privat a unui centru de formare continuă în domeniul turismului axat pe instruire practică – programe de practică și schimb de experiență cu firme/asociații profesionale din domeniul ospitalității din străinătate

Indicatori	<ul style="list-style-type: none"> • Nr de parteneriate(infratiri) încheiate • Nr de lectori/practicieni atrași în programe • Nr de instruirii practice organizate • Nr de persoane instruite
Parteneri	<p>PO Bușteni</p> <p>Agenti economici din domeniul turismului</p> <p>Structuri asociative din domeniul turismului</p>
Valoare estimativă	2.250 mii lei
Oportunități de finanțare	<p>Bugetul Local</p> <p>Alte surse atrase</p>
Durata	2 ani
Perioada de implementare	2016-2018

PP3

Reabilitarea și modernizarea căilor de acces (rutier și pietonal) către obiectivele turistice de interes din oraș și din apropierea orașului

Problema critică	În prezent, în orasul Bușteni și în proximitatea acestuia se află multe obiective de interes turistic, a căror exploatare este îngreunată de dificultatea accesului (ex: accesul rutier spre platou este în acest moment practicabil doar pentru mașini de teren)
Soluție	Prin reabilitarea și modernizarea căilor de acces, atât rutier cât și pietonal, către aceste obiective, va crește atractivitatea stațiunii, precum și retenția turiștilor.
Componente ale proiectului (orientativ)	<ul style="list-style-type: none">• Modernizarea căilor de acces rutier și a căilor de acces pietonale către obiectivele turistice, amenajarea de parcări: realizarea studiului de fezabilitate și identificarea soluțiilor tehnice, întocmirea documentației de atribuire și organizarea procedurilor de atribuire pentru dirigintele de șantier și pentru constructor, urmat de contractare.• Extinderea și modernizarea rețelei de iluminat de panoramă (ornamental) în zonele cu obiective turistice unde nu există sau este deficitar.
Indicatori	<ul style="list-style-type: none">• Nr. de km de drumuri reabilitate/modernizate• Nr. de km de accese pietonale realizate• Nr. de locuri de parcare nou create
Parteneri	PO Bușteni Consiliul Județean Prahova



Valoare estimativă	4.500 mii lei
Oportunități de finanțare	Bugetul Local Programul Operațional Regional – A P 2 „Îmbunătățirea infrastructurii de transport regionale și locale“, DMI 2.1 „Reabilitarea și modernizarea rețelei de drumuri județene, străzi urbane – inclusiv construcția și reabilitarea șoselelor de centură“. Programul pentru reabilitarea și modernizarea a 10.000 km de drumuri de interes județean și drumuri de interes local – Ministerul Dezvoltării Regionale și Turismului Alte surse atrase
Durata	2 ani
Perioada de implementare	2016-2018

PP3

Modernizarea drumului turistic DC 132 Bușteni - Gura Diham

Problema critică În prezent, în orașul Bușteni și în proximitatea acestuia se află multe obiective de interes turistic, a căror exploatare este îngreunată de dificultatea accesului (ex: accesul rutier spre platou este în acest moment practicabil doar pentru mașini de teren)



MINISTERUL DEZVOLTĂRII REGIONALE ȘI ADMINISTRAȚIEI PUBLICE





Soluție	Prin reabilitarea și modernizarea căilor de acces, atât rutier cât și pietonal, către aceste obiective, va crește atractivitatea stațiunii, precum și retenția turiștilor.
Componente ale proiectului (orientativ)	<ul style="list-style-type: none"> • Lucrări de refacere a infrastructurii de drum, a trotuarelor și refacerea a 5 poduri rutiere: realizarea studiului de fezabilitate și identificarea soluțiilor tehnice, întocmirea documentației de atribuire și organizarea procedurilor de atribuire pentru dirigințele de șantier și pentru constructor, urmat de contractare.
Indicatori	<ul style="list-style-type: none"> • Nr. de km de drumuri reabilitate/modernizate • Nr. de km de trotuare refăcute • Nr. de poduri rutiere refăcute
Parteneri	Consiliul Județean Prahova
Valoare estimativă	11.250 mii lei
Oportunități de finanțare	Buget CJ Prahova
Durata	2 ani
Perioada de implementare	2016-2018

PP4

Asigurarea condițiilor de protecție a mediului în arealele turistice prin amplasarea unui număr suficient de bănci, pubele, toalete publice, alte obiecte de mobilier urban





Problema critică	Zonele de agrement și/sau de drumeție de pe raza orașului sunt în general expuse poluării generate de turiști (deșuri de toate tipurile lăsate pe jos într-un mod dezorganizat, campări ilegale în special la sfârșit e săptămână etc.)
Soluție	Dotarea acestor zone cu echipamentele minime necesare asigurării condițiilor de protecție a mediului
Componente ale proiectului (orientativ)	<ul style="list-style-type: none"> • Amplasarea unui număr suficient de pubele pentru deșuri, de preferință destinate colectării selective • Echiparea zonelor de campare – și nu numai – cu toalete ecologice • Echiparea zonelor de campare cu obiecte de mobilier urban specific • Amplasarea de panouri de informare/conștientizare asupra necesității protecției mediului înconjurător.
Indicatori	<ul style="list-style-type: none"> • Nr. de pubele amplasate; Nr. de pubele pentru colectare selectivă amplasate • Nr. de toalete ecologice amplasate • Nr. obiectelor de mobilier urban amplasate • Nr. de panouri informative amplasate în arealele turistice
Parteneri	PO Bușteni Structuri asociative din domeniul turismului și protecției mediului
Valoare estimativă	450 mii lei
Oportunități de finanțare	Bugetul Local Alte surse atrase
Durata	2 ani



Perioada de implementare 2016 - 2018

PP5

Măsurile active integrate pentru conștientizarea populației și turiștilor privind necesitatea protecției mediului și reducerea poluării

Problema critică	Cantitatea suficient de mare de deșeuri ce rămâne, de regulă, în urma turiștilor constituie o problemă generată nu numai de lipsa dotărilor necesare ci și de lipsa unei mentalități adecvate
Soluție	Implementarea de măsuri active menite să conștientizeze populația și turiștii privind necesitatea menținerii curățeniei și necesitatea protecției mediului
Componente ale proiectului (orientativ)	<ul style="list-style-type: none">• Derularea unor campanii de informare și conștientizare privind necesitatea păstrării condițiilor naturale• Amplasarea, la principalele obiective turistice și zone de interes turistic – în special cele aflate în aer liber, locuri de campare, locuri de practicarea a sporturilor etc. – a unor sisteme video de supraveghere• Amplasarea de panouri de avertizare privind sancționarea contraveniențelor și înăsprirea sancțiunilor specifice.• Derularea de colaborări cu ONG-urile de profil pentru organizarea de acțiuni de curățare a parcurilor și zonelor naturale, prin voluntariat în rândul cetățenilor și implicarea unităților de învățământ de pe plan local și național.
Indicatori	<ul style="list-style-type: none">• Nr. de campanii de informare derulată

- Nr. de obiective turistice unde s-au amplasat sisteme video de supraveghere
- Nr. de panouri de avertizare amplasate
- Nr. contraveniențelor amendați
- Nr. de acțiuni de curățare organizate; nr. de participanți la fiecare acțiune de curățare

Parteneri PO Bușteni
ONG-uri din domeniul protecției mediului
Unitățile de învățământ

Valoarea estimată 1.350 mii Lei

Oportunități de finanțare Bugetul Local
Alte surse atrase

Durata 2 ani

Perioada de implementare 2016-2018

PP6

Actualizarea planului urbanistic general – actualizare în conformitate cu situația prezentă – proiect în curs

Problema critică Planul urbanistic actual (în vigoare) este depășit și este extrem de necesară o revizuire și reactualizare a acestuia

Soluție	Realizarea noului plan urbanistic general
Componente ale proiectului (orientativ)	<ul style="list-style-type: none">• Documentare• Studii de fundamentare și concepție• Elaborarea planurilor de dezvoltare a orașului• Realizarea planului urbanistic general (inclusiv consultare publică)• Predarea și integrare PUG digital în GIS
Indicatori	<ul style="list-style-type: none">• Nr. de studii realizate• Nr. de PUZ-uri finalizate și aprobate• PUG realizat și aprobat• Nr. de consultări publice derulate
Parteneri	PO Bușteni
Valoare	8.55 mii Lei
Oportunități de finanțare	Bugetul local
Durata	1 an
Perioada de implementare	2016

PP7

Impunerea unei imagini unitare a construcțiilor noi cu destinația de locuințe, din punct de vedere al stilului arhitectonic

Problema critică	Una dintre problemele cu care se confruntă în prezent orașul este lipsa unei imagini unitare a clădirilor de locuit.
Soluție	Identificarea unui stil arhitectonic unitar pentru clădirile cu destinație de locuințe
Componente ale proiectului (orientativ)	<ul style="list-style-type: none">Realizarea de studii de specialitate în vederea identificării unui stil arhitectonic unitar pentru clădirile cu destinație de locuințe, în conformitate cu specificul zonei, tradiția, peisajul etc.Organizarea unor concursuri pentru studenți/specialiști în arhitectură, artă, istorie etc. în vederea conturării unui stil arhitectonic specific al OrașuluiAdoptarea de regulamente urbanistice în vederea respectării stilului arhitectonic stabilit
Indicatori	<ul style="list-style-type: none">Nr. de studii realizateNr. de concursuri organizateNr. de participanți la concursuriNr. de stiluri arhitectonice identificateStil arhitectonic specific orașului adoptat (indicator de impact)Nr. de regulamente urbanistice adoptateNr. de autorizații de construire acordate în primul an (cu respectarea stilului arhitectonic adoptat)
Parteneri	PO Bușteni

Centrul Cultural Aurel Stroe

ONG-uri de profil

Valoare estimativă	1.350 mii lei
Oportunități de finanțare	Bugetul local Alte surse atrase
Durata	3 ani
Perioada de implementare	2016-2019

PP8

Realizarea unei șosele de centură (rută ocolitoare) care să preia traficul din zonele centrale către inelul exterior

Problema critică	În prezent, drumul național DN1 tranzitează centrul orașului Bușteni ceea ce provoacă o serie de inconveniente legate de poluare cu pulberi, poluare fonică, aglomerație, aspect inestetic etc.
Soluție	Realizarea unei șosele de centură – rută ocolitoare – care să preia traficul din zonele centrale către inelul exterior
Componente ale proiectului (orientativ)	<ul style="list-style-type: none">Realizarea studiilor de fezabilitate pentru stabilirea celui mai bun traseu și identificarea soluțiilor tehniceÎntocmirea documentației de atribuire și organizarea procedurilor de atribuire pentru dirigințe de șantier și pentru constructor

	<ul style="list-style-type: none">• Contractarea activităților• Derularea activităților de construcție montaj• Supervizarea lucrărilor• Asigurarea publicității obiectivelor realizate
Indicatori	<ul style="list-style-type: none">• Nr. km șosea de centură realizați• Nr. de vehicule ce utilizează traseul ocolitor (in 24 de ore)• Scăderea traficului pe DN1 cu tranzitarea centrului orașului (scăderea nr. de vehicule în 24 de ore)• Scăderea indicilor de poluare fonică și poluare cu pulberi în vecinătatea DN1
Parteneri	PO Bușteni
Valoare estimativă	20.250 mii lei
Oportunități de finanțare	Bugetul local POR 2007-2013, AP2 „Îmbunătățirea infrastructurii de transport locale și regionale“, DMI 2.1 „Reabilitarea și modernizarea rețelei de drumuri județene, străzi urbane – inclusiv construcția/reabilitarea șoselelor de centură“
Durata	3 ani
Perioada de implementare	2017-2020

PP9

Extinderea și reabilitarea sistemului de apă-apă uzată inclusiv stație de epurare – proiect în curs

Problema critică	Lipsa unei stații de epurare
Soluție	Realizarea unui proiect la nivel județean – investiții majore în sistemul de apă-canal pentru mai multe localități, inclusiv stație de epurare pentru orașului Bușteni
Componente ale proiectului (orientativ)	<ul style="list-style-type: none">• Realizare/extindere rețele alimentare cu apă• Realizare/extindere rețele canalizare• Extindere rețele în localitatea aparținătoare Poiana Țapului• Construire stație de epurare
Indicatori	<ul style="list-style-type: none">• Nr. de km rețea de alimentare cu apă realizată• Nr. de km rețea de canalizare realizată• Capacitatea stației de epurare
Parteneri	PO Bușteni CJ Prahova Alte Primării din zonă
Valoare estimată	37.000 mii lei

Oportunități de finanțare	Bugetul local Programul Operațional Sectorial MEDIU, AP 1 „Extinderea și modernizarea sistemelor de apă și apă uzată”, DMI 1.1 „Extinderea/modernizarea sistemelor de apă/apă uzată”
Durata	3 ani
Perioada de implementare	2016-2019

PP10

Managementul deșeurilor în Județul Prahova – proiect în curs

Problema critică	În prezent, la nivelul orașului Bușteni (și a altor orașe din zonă) nu există un sistem de colectare selectivă, transfer, sortare și compostare a deșeurilor.
Soluție	Realizarea unui proiect care să includă dotările necesare
Componente ale proiectului (orientativ)	Proiectul este realizat în parteneriat cu Consiliul Județean Prahova și cuprinde, pentru Orașul Bușteni: <ul style="list-style-type: none">• stație de transfer pentru sortarea și compostarea deșeurilor• achiziționarea de vehicule de transport deșeuri• achiziționarea și instalarea sistemelor de colectare selectivă
Indicatori	<ul style="list-style-type: none">• Capacitatea stației de transfer pentru sortare și compostare deșeuri• Nr. de vehicule pentru transport deșeuri achiziționate

- Nr. de sisteme de colectare selectivă achiziționate și instalate

Parteneri	PO Bușteni CJ Prahova Alte primării din zonă
Valoare estimată	11.250 mii lei
Oportunități de finanțare	Bugetul local POS Mediu, AP 2 „Dezvoltarea sistemelor de management integrat al deșeurilor și reabilitarea siturilor poluate istoric“, DMI 2.1 - „Dezvoltarea sistemelor integrate de management al deșeurilor și extinderea infrastructurii de management al deșeurilor“
Durata	2 ani
Perioada de implementare	2016-2018

PP11

Implementarea de măsuri active de protecția mediului vizând conștientizarea populației și agenților economici asupra depozitării ilegale a deșeurilor

Problema critică	Depozitarea improprie a deșeurilor, în special a celor menajere, ceea ce duce la deterioarea aspectului general al stațiunii
Soluție	Derularea unor campanii de conștientizare a populației asupra necesității menținerii curățeniei

Componente ale proiectului (orientativ)	<ul style="list-style-type: none">• Amplasarea unui număr suficient de containere și pubele în zonele comerciale și de locuit• Campanii de conștientizare și informare asupra normelor de protecția mediului – editarea și diseminarea de pliante, amplasarea de panouri informative, difuzarea de spoturi radio tv, organizarea de acțiuni de curățare a zonelor afectate de depozitarea ilegală a deșeurilor.• Înăsprirea măsurilor corective împotriva depozitării ilegale a deșeurilor
Indicatori	<ul style="list-style-type: none">• Nr. de containere și pubele amplasate• Nr. de campanii de conștientizare și informare derulate• Nr. de pliante realizate și diseminate• Nr. de panouri informative realizate și amplasate• Nr. de spoturi radio tv difuzate• Nr. de acțiuni organizate• Nr. de amenzi aplicate contraveniențelor• Scăderea cantității de deșeuri depozitate ilegal
Parteneri	PO Bușteni ONG-uri în domeniul protecției mediului
Valoare estimată	1.500 mii lei
Oportunități de finanțare	Bugetul local

	Alte surse atrase
Durata	3 ani
Perioada de implementare	2016-2019

PP12

Înființarea unui centru multifuncțional de asistență socială

Problema critică In prezent orasul Bușteni se confruntă cu existența unui număr destul de ridicat de persoane cu venituri mici. Totodată, există probleme sociale care se manifestă în toate localitățile din țară – legate de persoane aflate în dificultate, violență casnică, bătrâni aflați în izolare socială la domiciliu etc.

Soluție Construirea unui centru de servicii sociale multidisciplinare

Componente ale proiectului (orientativ)

- Înființarea unui centru multifuncțional de servicii sociale care să cuprindă:
 - Centru de zi pentru copii, inclusiv cei aflați în situații de risc social
 - Centru de zi pentru persoane vârstnice
 - Adăpost de noapte pentru persoane fără locuință
 - Centru de tip respiro pentru persoanele cu handicap adulte
 - Centru de criză pentru victimele violenței domestice

○ Centru medical pe bază de voluntariat pentru persoanele din categoriile defavorizate

- Construirea clădirii: realizarea studiilor de fezabilitate și identificarea soluțiilor tehnice, întocmirea documentației de atribuire și organizarea procedurilor de atribuire pentru diriginte de șantier și pentru constructor, contractarea activităților, derularea activităților de construcții montaj, supervizarea lucrărilor.
- Dotarea cu mobilier specific
- Încheierea de parteneriate cu ONG-uri de profil care să pună la dispoziție, pe bază de voluntariat, persoane care să asiste activitățile derulate în centru
- Campanii de promovare a centrului și a voluntariatului: editarea și diseminarea de pliante, amplasarea de panouri informative, difuzarea de spoturi radio tv

Indicatori

- Capacitatea clădirii
- Nr. de parteneriate încheiate
- Nr. de voluntari care lucrează în centru
- Nr. de persoane asistate, pe categorii
- Nr. de pliante diseminate
- Nr. de panouri amplasate
- Nr. de spoturi radio tv difuzate

Parteneri

PO Bușteni

	ONG-uri din domeniul asistenței sociale Consiliul Județean Prahova Alți parteneri privați
Valoare estimată	1.400 mii lei
Oportunități de finanțare	Bugetul local POR, Axa prioritară 3 „Îmbunătățirea infrastructurii sociale“, DMI 3.2 „Reabilitarea, modernizarea, dezvoltarea și echiparea infrastructurii serviciilor sociale”
Durata	2 ani
Perioada de implementare	2017-2019

PP13

Asistență și sprijin pentru întreprinzătorii locali

Problema critică	Dezvoltarea activității economice este o premisă esențială pentru dezvoltarea unei localități
Soluție	Înființarea unui centru multifuncțional de asistență pentru afaceri
Componente ale proiectului (orientativ)	<ul style="list-style-type: none">• Înființarea unui centru de asistență pentru afaceri care să includă:<ul style="list-style-type: none">○ Centru de consultanță gratuită pentru întreprinzători în vederea demarării de noi activități sau finanțarea celor existente

-
- Incubator de afaceri
 - Birou de consultanță în domeniul calității pentru conștientizarea asupra necesității implementării sistemelor de management al calității și acordarea de consultanță în vederea implementării acestora
 - Realizarea de sondaje periodice pentru evaluarea atitudinii și nevoilor micilor întreprinzători
 - Realizarea de campanii de conștientizare și informare privind oportunitățile economice locale
 - Organizarea de târguri și expoziții pentru creșterea vizibilității producătorilor locali (cu accent pe produsele cu specific local) și atragerea de noi investiții în zonă

Indiciatori

- Capacitatea centrului de consultanță gratuită
- Capacitatea incubatorului pentru afaceri
- Nr. de sondaje realizate; Nr. de respondenți pentru fiecare sondaj
- Nr. de campanii de conștientizare și informare organizate
- Nr. de târguri și expoziții organizate

Parteneri

PO Bușteni
Firme la nivel local
ONG-uri din domeniu
Alți parteneri privați

Valoare estimată

2000 mii lei

Oportunități de finanțare	Bugetul local Alte surse atrase
Durata	2 ani
Perioada de implementare	2018--2020

PP14

Realizarea unor studii și analize în vederea identificării activităților economice prietenoase mediului oportune la nivel local

Problema critică	În contextul actual, se pune un accent tot mai mare pe conservarea mediului natural și desfășurarea unor activități cu impact cât mai mic asupra mediului. Pentru menținerea caracteristicilor ce o recomandă ca stațiune turistică, Orașul Bușteni trebuie să promoveze cu precădere acest tip de activități economice, pentru a-și asigura o dezvoltare durabilă pe termen lung
Soluție	Pentru menținerea caracteristicilor ce o recomandă ca stațiune turistică, Orașul Bușteni trebuie să promoveze cu precădere acest tip de activități economice, pentru a-și asigura o dezvoltare durabilă pe termen lung
Componente ale proiectului (orientativ)	<ul style="list-style-type: none">• Realizarea de studii privind condițiile naturale vs obținerea de energie verde• Realizarea de studii de oportunitate pentru stabilirea activităților economice prietenoase mediului ce vor fi promovate pe termen mediu și lung
Indicatori	<ul style="list-style-type: none">• Nr. de studii realizate

	<ul style="list-style-type: none">Nr. de activități economice identificate
Parteneri	PO Bușteni ONG-uri din domeniul economic și al protecției mediului Alți parteneri privați
Valoare estimativă	1.350 mii lei
Oportunități de finanțare	Bugetul local Alte surse atrase
Durata	2 ani
Perioada de implementare	2017-2019

PP15

Asistență și sprijin pentru înființarea de mici unități de procesare a produselor zootehnice și a unei piețe de desfacere

Problema critică	La nivelul orașului există o tradiție în practicarea pășunatului alpin însă nu există o piață de desfacere a produselor din carne și lapte
Soluție	Înființarea de fabrici de procesare și piețe de desfacere
Componente ale proiectului (orientativ)	<ul style="list-style-type: none">Înființarea unor mici unități de procesare carne și lapteÎnființarea unei piețe de desfacere a produselor tradiționale care va atrage și turiștii (poate fi inclusă în circuitul

	turistic) prin specificul bio al produselor, dar și producătorii din localitățile vecine
Indicatori	<ul style="list-style-type: none">• Nr. de unități de procesare înființate• Capacitatea unităților de procesare înființate• Capacitatea pieței de desfacere înființată la nivel local• Nr. de producători care desfac produsele
Parteneri	PO Bușteni Producătorii locali Asociații de producători Alți parteneri privați
Valoare estimativă	2.500 mii lei
Oportunități de finanțare	Bugetul local Fonduri private Alte surse atrase
Durata	2 ani
Perioada de implementare	2017-2019

PP16

Organizarea de burse ale locurilor de muncă

Problema critică	Nivelul ridicat al șomajului
Soluție	Facilitarea întâlnirii cererii cu oferta pe piața muncii
Componente ale proiectului (orientativ)	<ul style="list-style-type: none">• Organizarea periodică de burse ale locurilor de muncă• Acordarea de consultanță gratuită de orientare-reorientare profesională• Promovarea organizării bursei de locuri de muncă, atât în rândul agenților economici cât și în rândul persoanelor aflate în căutarea unui loc de muncă
Indicatori	<ul style="list-style-type: none">• Nr. de burse de locuri de muncă organizate• Nr. de participanți la fiecare ediție (angajați și angajatori)• Nr. de angajați/potențiali angajați consiliați• Nr. de campanii de promovare organizate (nr. de pliante diseminate, alte mijloace de promovare)
Parteneri	PO Bușteni AJOFM Prahova ONG-uri de specialitate Alți parteneri privați
Valoare estimativă	450 mii lei

Oportunități de finanțare	Bugetul local Alte surse atrase
Durata	3 ani
Perioada de implementare	2016-2019

PP17

Organizarea de programe de tip practică

Problema critică	Nivelul ridicat al șomajului, gradul redus de retenție a tinerilor după absolvirea liceului/facultății
Soluție	Prin organizarea de programe de tip „Practică” elevii și absolvenții se vor putea orienta mai ușor asupra unui loc de muncă în acord cu aptitudinile personale
Componente ale proiectului (orientativ)	<ul style="list-style-type: none">• Stabilirea de parteneriate între unitățile de învățământ și agenții economici de la nivel local, cu corelarea domeniilor de activitate și de interes• Promovarea programelor atât în unitățile de învățământ cât și în rândul agenților economici (realizarea și diseminarea de pliante)• Organizarea de ore de practică (optionale), în diverse unitățile economice partenere, pentru elevii din clasele terminale• Urmărirea evoluției pe piața muncii a absolvenților care au participat la programele de practică
Indicatori	<ul style="list-style-type: none">• Nr. de parteneriate încheiate

-
- Nr. de pliante de promovare realizate și diseminate
 - Nr. de programe de practică organizate
 - Nr. de elevi participanți la programele de practică
 - Ponderea absolvenților care s-au angajat în mai puțin de 3 luni de la absolvire, în domeniul în care s-au pregătit
-

Parteneri	PO Bușteni Inspectoratul școlar județean Prahova/Unitățile de învățământ din oraș Agenți economici din localitate ONG-uri de specialitate Alți parteneri privați
Valoare estimată	500 mii lei
Oportunități de finanțare	Bugetul local Fonduri guvernamentale Alte surse atrase
Durata	4 ani
Perioada de implementare	2016-2020

Obiectiv strategic: Dezvoltarea serviciilor publice, premisa a unei vieți de calitate - DSP



PP18

Sistem integrat pentru management performant instituțional și pentru eficiența comunicării Primăriei Orașului Bușteni cu cetățenii și mediul de afaceri

Problema critică	Necesitate unei bune comunicări între Primărie și comunitatea locală
Soluție	Implementarea de proiecte care sa crească eficiența comunicării
Componente ale proiectului (orientativ)	Realizarea de studii și sondaje de opinie în vederea identificării problemelor de comunicare cu mediul de afaceri și cu cetățenii Eliminarea barierelor birocratice în comunicarea cu cetățenii și mediul de afaceri Realizarea unui sistem integrat de proceduri în vederea eficientizării comunicării cu Administrația Publică
Indicatori	Nr. de studii și sondaje de opinie realizate Nr. participanți la fiecare studiu și sondaj de opinie Nr. de proceduri adoptate în vederea eficientizării comunicării între cetateni și Administrația Publică
Parteneri	PO Bușteni
Valoare estimată	2.700 mii lei
Oportunități de finanțare	Bugetul local PODCA, DMI 2, Operațiunea 321





Durata	2 ani
Perioada de implementare	2016-2018

PP19

Formarea continuă a funcționarilor publici pentru creșterea calității și eficienței serviciilor oferite

Problema critică	Un nivel ridicat de perfecționare al funcționarilor publici constituie garanția unor servicii publice de calitate
Soluție	Participarea la programe de formare în domenii specifice
Componente ale proiectului (orientativ)	<ul style="list-style-type: none"> • Realizarea de studii în vederea determinării nevoilor de formare din cadrul Administrației Publice • Întocmirea documentației de licitație în vederea achiziției serviciilor de formare în domeniile identificate • Semnarea contractului și derularea activităților • Participarea funcționarilor publici la programe de formare și perfecționare în domenii specifice
Indicatori	<ul style="list-style-type: none"> • Nr. de studii realizate • Nr. de programe de formare derulate cu participarea funcționarilor publici • Nr. de funcționari publici absolvenți ai fiecărui program de formare
Parteneri	PO Bușteni
Valoare estimată	1.350 mii lei
Oportunități de finanțare	Bugetul local



	PODCA
Durata	5 ani
Perioada de implementare	2016-2021

PP20

Derularea de campanii de informare a cetățenilor privind proiectele promovate și implementate și stimularea acestora în creșterea nivelului de implicare cetățenească

Problema critică	În urma studiului calitativ efectuat, a rezultat ca o parte dintre cetățeni, deși admit că Primăria îi informează cu privire la proiectele derulate, nu au idee în ce constau aceste proiecte
Soluție	Intensificarea activității de informare și consultare publică
Componente ale proiectului (orientativ)	<ul style="list-style-type: none">• Derularea de campanii periodice de informare privind proiectele primăriei și stadiul implementării acestora, în special implementarea strategiei• Derularea de campanii de conștientizare a cetățenilor asupra necesității creșterii nivelului de implicare cetățenească• Implicarea cetățenilor în luarea deciziilor la nivel local• Derularea de studii și sondaje de opinie periodice pentru determinarea așteptărilor și problemelor cetățenilor
Indicatori	<ul style="list-style-type: none">• Nr. de campanii de informare derulate• Nr. de cetățeni informați în cadrul fiecărei campanii

-
- Nr. de materiale informative diseminate în fiecare campanie (pliante, broșuri, panouri, spoturi etc.)
 - Nr. de campanii de conștientizare derulate
 - Nr. de cetățeni participanți la fiecare campanie
 - Nr. de materiale diseminate în fiecare campanie (pliante, broșuri, panouri, spoturi etc.)
 - Nr. de studii și sondaje de opinie derulate
 - Nr. de cetățeni participanți la fiecare studiu/sondaj de opinie

Parteneri	PO Bușteni
Valoare estimată	450 mii Lei
Oportunități de finanțare	Bugetul local PODCA
Durata	5 ani
Perioada de implementare	2016-2021

PP21

Diversificarea și îmbunătățirea gamei de servicii sociale furnizate

Problema critică	Necesitatea creșterii calității serviciilor sociale și a incluziunii sociale
Soluție	Programe active de servicii sociale
Componente ale proiectului (orientativ)	<ul style="list-style-type: none">• Realizarea de baze de date cu beneficiarii și furnizorii de servicii sociale, instituțiile și organismele implicate în furnizarea de servicii sociale• Promovarea voluntariatului în domeniul asistenței sociale• Realizarea, în parteneriat public privat, de programe de informare și conștientizare asupra categoriilor defavorizate și a modului în care acestea pot fi sprijinite• Continuarea programelor de diminuare a riscului de excluziune socială a persoanelor vârstnice (sărbătorirea persoanelor longevive și a cuplurilor vârstnice, programe educaționale și ocupaționale pentru persoanele de vârstă a treia, dezvoltarea de rețele sociale pentru persoanele vârstnice etc.)
Indicatori	<ul style="list-style-type: none">• Nr. bazelor de date constituite• Nr. de beneficiari de servicii sociale identificați• Nr. de campanii de promovare a voluntariatului• Nr. de materiale de promovare diseminate în cadrul campaniilor• Nr. de programe de conștientizare și informare organizate• Nr. de participanți la programele organizate



- Nr. de program de diminuare a riscului de excluziune socială organizate

Parteneri	PO Bușteni Inspectoratul Școlar Județean Prahova Poliția Bușteni ONG-uri din domeniul asistenței sociale
Valoare estimată	900 mii Lei
Oportunități de finanțare	Bugetul local Alte surse atrase
Durata	5 ani
Perioada de implementare	2016-2021

PP22

Înființarea unei case de bătrâni

Problema critică	Necesitatea creșterii calității serviciilor sociale și a incluziunii sociale
Soluție	Programe active de servicii sociale
Componente ale proiectului	<ul style="list-style-type: none"> • Realizarea unui studiu pentru stabilirea numărului potențialilor beneficiari ai unor astfel de servicii în zona



(orientativ)	<ul style="list-style-type: none">• Identificarea unei clădiri adecvate• Renovarea clădirii și dotarea cu mobilier și aparatură specifică• Angajarea personalului calificat, în conformitate cu specificul instituției• Realizarea de campanii de în rândul potențialilor beneficiari ai acestor servicii
Indicatori	<ul style="list-style-type: none">• Capacitatea instituției înființate (nr. de camere, nr. de paturi)• Nr. de locuri de muncă nou create• Nr. de persoane beneficiare de servicii• Nr. de campanii de informare organizate
Parteneri	PO Bușteni Direcția de sănătate publică Prahova ONG-uri din domeniul asistenței sociale
Valoare estimată	2.250 mii Lei
Oportunități de finanțare	Bugetul local Alte surse atrase
Durata	3 ani
Perioada de implementare	2016-2019

Obiectiv strategic: Relansarea vieții culturale și dezvoltarea activităților de agrement la standarde europene – CAE

PP23

Reabilitarea, pe termen lung, a tuturor obiectivelor de patrimoniu din oraș

Problema critică	Pe termen lung, obiectivele de patrimoniu cultural sunt supuse unui proces inevitabil de uzură, fiind necesară menținerea lor într-o stare bună, în primul rând în vederea exploatării potențialului turistic al acestora
Soluție	Lucrări de reabilitare menite să refacă obiectivele turistice și să le reintroducă în circuitul turistic
Componente ale proiectului (orientativ)	<ul style="list-style-type: none">• Reabilitare Muzeu Cezar Petrescu<ul style="list-style-type: none">- Evaluarea stadiului de degradare din toate punctele de vedere și necesitatea intervenției- Realizarea studiilor de fezabilitate și identificarea soluțiilor- Întocmirea documentației de atribuire și organizarea procedurilor de atribuire pentru toate activitățile necesare reabilitării- Contractarea activității și demararea lucrărilor• Reabilitarea Rezervației de Arhitectură Industrială și Orășenească<ul style="list-style-type: none">- Realizarea studiilor de fezabilitate și identificarea soluțiilor tehnice- Întocmirea documentației de atribuire și organizarea procedurilor de atribuire pentru dirigințe de șantier

și pentru constructor

- Contractarea activităților, derularea activităților de construcții montaj, supervizarea lucrărilor
- Reabilitarea Bibliotecii Orasenesti
 - Realizarea studiilor de fezabilitate și identificarea soluțiilor tehnice
 - Întocmirea documentației de atribuire și organizarea procedurilor de atribuire pentru diriginte de șantier și pentru constructor
 - Contractarea activităților, derularea activităților de construcții montaj, supervizarea lucrărilor

Indicatori

- Suprafața/nr. de încăperi renovată și reabilitată în cadrul Muzeului
- Creșterea numărului de vizitatori ai muzeului
- Suprafața/nr. de obiective reabilite din cadrul Muzeului de arhitectura urbană
- Nr. de vizitatori ai muzeului de Arhitectura Urbană în primul an după reabilitare
- Suprafața/nr. de încăperi renovate și reabilite din cadrul Bibiliotecii Orășenești
- Capacitatea Bibliotecii după renovare
- Fondul de carte al Bibiliotecii după renovare
- Nr. de abonați ai Bibliotecii după renovare

Parteneri

PO Bușteni

Valoare estimată

4.500 mii Lei



Oportunități de finanțare	Bugetul local POR, AP 5 „Dezvoltarea durabilă și promovarea turismului“, DMI 5.1 „Restaurarea și valorificarea durabilă a patrimoniului cultural, precum și crearea/ modernizarea infrastructurilor conexe“
Durata	5 ani
Perioada de implementare	2016-2021

PP24

Plan integrat de promovare a obiectivelor culturale, istorice și ecumenice – „Povestile Orașului“

Problema critică	Deși pe raza orașului există un patrimoniu substanțial de obiective culturale, istorice și ecumenice, acestea nu sunt suficient de bine promovate
Soluție	Implementare, pe termen lung, a unui plan integrat de promovare a obiectivelor culturale, istorice și ecumenice
Componente ale proiectului (orientativ)	<ul style="list-style-type: none"> • Organizarea unui concurs de creație pentru alegerea celor mai bune descrieri ale obiectivelor culturale, istorice și ecumenice de pe raza orașului și includerea acestor „Povesti ale Orașului“ în materialele de promovare turistică. • Semnalizarea cu indicatoare precise a acestor obiective. • Includerea în materialele diseminate în centrul de informare turistică și spațiile de cazare și de alimentație publică de pe raza orașului
Indicatori	<ul style="list-style-type: none"> • Nr. de participanți la concursul de creație



- Nr. de povești selectate pentru includerea în materialele de promovare
- Nr. de indicatoare amplasate pentru semnalizarea obiectivelor culturale, istorice și ecumenice
- Nr. de pliante de informare diseminate prin intermediul centrului de informare turistică și a spațiilor de cazare și de alimentație publică
- Creșterea nr. de turiști (per total și per obiectiv turistic) înregistrată în primul an după promovarea „Poveștilor Orașului“

Parteneri	PO Bușteni Centrul Cultural Aurel Stroe ONG-uri cu activitate în domeniul turistic și cultural
Valoare estimată	900 mii Lei
Oportunități de finanțare	Bugetul local Alte surse atrase
Durata	5 ani
Perioada de implementare	2016-2021

PP25

Corelarea ofertei de servicii culturale cu oferta de servicii turistice

Problema critică	Orașul Bușteni are o viață culturală reprezentativă care poate constitui un punct de atracție a turiștilor, cu atât mai mult cu cât reprezintă una din variantele complementare practicării sporturilor
Soluție	Corelarea ofertei de servicii culturale cu oferta de servicii turistice
Componente ale proiectului (orientativ)	<ul style="list-style-type: none">• Includerea materialelor de prezentare a manifestărilor culturale în oferta turistică, atât la nivel punctual (ofertă individuală a structurilor de cazare) cât și la nivel de localitate (materialele diseminate prin intermediul Centrului de informare turistică)• Realizarea de studii detaliate pentru a se determina structura turiștilor ce vizitează stațiunea și a se stabili, astfel, caracteristicile grupului țintă• Elaborarea programelor culturale luându-se în considerare și turiștii ca grup țintă• Încheierea de parteneriate cu alte orașe din Europa în vederea organizării unor manifestări culturale comune (Ex: Parteneriat cu orașul Mannheim în vederea unui ciclu de reprezentații cu opera lui Aurel Stroe)
Indicatori	<ul style="list-style-type: none">• Nr. de materiale de prezentare diseminate• Nr. de studii realizate• Nr. de programe culturale elaborate cu considerarea turiștilor ca și grup țintă• Nr. de parteneriate încheiate cu alte orașe• Nr. de manifestări culturale comune organizate• Nr. de participanți la manifestările culturale organizate

Parteneri	PO Bușteni Centrul Cultural Aurel Stroe Unități de primire turistică
Valoare estimată	900 mii Lei
Oportunități de finanțare	Bugetul local Alte surse atrase
Durata	3 ani
Perioada de implementare	2016-2019

CAE3: Dezvoltarea și diversificarea activităților de agrement

PP26

Organizarea în cadrul Casei de Cultură de cursuri și ateliere practice pentru copii

Problema critică	Lipsa unei game variate de activități de agrement, în special pentru turiști și pentru copii
Soluție	Organizarea unor activități speciale, gratuite, pentru copii, care să constituie un punct de atracție în plus pentru turiști.
Componente ale proiectului	<ul style="list-style-type: none">• Organizarea unei Academii a copiilor care să cuprindă:

(orientativ)	<ul style="list-style-type: none">- Cursuri de dans- Cursuri de actorie- Cursuri de balet- Ateliere de pictură- Ateliere de modelaj, sculptură- Ateliere practice cu teme diferite și scurte aplicații („Despre bani“, „Cum se fabrica“ etc.)- Ateliere practice de gătit- Mici drumeții de explorare a florei și faunei• Alcatuirea și implementarea unui grafic anual al acestor activități care să țină cont de perioadele de vacanțe/concedii, anotimp, sărbători religioase și legale etc.• Promovarea acestor activități în rândul turiștilor (diseminarea de pliante, difuzarea de spoturi radio tv etc.)
Parteneri	PO Bușteni Centrul Cultural Aurel Stroe ONG-uri Unități de primire turistică
Valoare estimată	2.250 mii Lei
Oportunități de finanțare	Bugetul local




Alte surse atrase

Durata	3 ani
Perioada de implementare	2016-2019

Obiectiv general:	1. Dezvoltarea tursimului competitiv la nivel european (TCE)
Obiectiv specific:	TCE 1: Diversificarea serviciilor turistice și îmbunătățirea nivelului calitativ al acestora

Măsura	Indicatori de impact	<i><De completat în timpul monitorizării></i>
<i>TCE 1.1: Elaborarea unui brand turistic unitar și integrat, incluzând toate tipurile de turism, competitiv la nivel european</i>	<ul style="list-style-type: none"> • Brand turistic local elaborat și promovat • Plan de marketing turistic realizat • Creșterea gradului de expunere a stațiunii privind avantajele ofertei turistice • Creșterea gradului de promovare a patrimoniului turistic • Oferta turistică integrată realizată și promovată 	
<i>TCE 1.2: Îmbunătățirea standardelor de</i>	• Oferte turistice de calitate, în conformitate cu standardele de	



MINISTERUL DEZVOLTĂRII REGIONALE ȘI ADMINISTRAȚIEI PUBLICE



calitate a ofertelor turistice

clasificare națională și internațională

- Creșterea nivelului de instruire practică a personalului din turism

Obiectiv specific:

TCE 2: Îmbunătățirea infrastructurii de acces pentru obiectivele turistice

Măsura

Indicatori de impact

<De completat în timpul
monitorizării>

*TCE 2.1: Îmbunătățirea infrastructurii
de acces aferente obiectivelor turistice*

- Îmbunătățirea infrastructurii locale de transport către obiectivele turistice
- Creșterea gradului de confort al turiștilor
- Drumuri turistice modernizate

*TCE 2.2: Îmbunătățirea infrastructurii
aferente obiectivelor turistice*

- Condiții de protecția mediului asigurate în arealele turistice
- Îmbunătățirea aspectului arealelor turistice prin creșterea gradului de curățenie
- Scădere numărului și ariei ocupate de campurile ilegale
- Creșterea gradului de informare a populației privind necesitatea protecției mediului

Obiectiv specific:

TCE 3: Diversificarea și îmbunătățirea condițiilor de practicare a sporturilor

<i>Măsura</i>	<i>Indicatori de impact</i>	<De completat în timpul monitorizării>
n/a	<ul style="list-style-type: none"> • Diversificarea gamei de sporturi practicate în stațiune • Noi suprafețe de practicare a sporturilor de iarnă amenajate • Pregătirea Festivalului Olimpic al Tineretului European 2013 	
Obiectiv general:	<i>Dezvoltarea infrastructurii – socială, edilitară și de mediu (IEM)</i>	
Obiectiv specific:	<i>IEM 1: Organizare spațială, inventariere urbană, fond construit</i>	
Măsura	Indicatori de impact	<De completat în timpul monitorizării>
IEM 1.1: Inventarierea fondului construit	<ul style="list-style-type: none"> • Plan Urbanistic General actualizat • Fond de locuințe de închiriat dezvoltat și modernizat • Ameliorarea situației legale a terenurilor disponibile în domeniul public și privat în zona urbană și periurbană 	
IEM 1.2: Spații comerciale și publice	<ul style="list-style-type: none"> • Adoptarea de noi regulamente urbanistice privind estetica noilor construcții 	

- Realizarea unei imagini unitare a orașului
- Îmbunătățirea aspectului general al localității

Obiectiv specific: *IEM 2: Dezvoltarea și modernizarea infrastructurii de drumuri*

Măsura	Indicatori de impact	<De completat în timpul monitorizării>
IEM 2.1: Modernizarea infrastructurii stradale și a spațiilor pietonale	<ul style="list-style-type: none"> • Consolidarea și modernizarea zonelor de circulație și transport • Realizarea pistelor pentru bicicliști • Realizarea facilităților pentru persoane cu dizabilități • Șosea de centură (ocolitoare) realizată 	
IEM 2.2: Modernizarea iluminatului public	<ul style="list-style-type: none"> • Acoperirea integrală a orașului cu rețea de iluminat stradal • Realizarea iluminatului de ocazie • Îmbunătățirea aspectului general al localității 	

Obiectiv specific: *IEM 3: Dezvoltarea și modernizarea infrastructurii de mediu*

Măsura	Indicatori de impact	<De completat în timpul monitorizării>
n/a	<ul style="list-style-type: none"> • Realizarea stației de epurare 	

- Extinderea rețelei de apă și de apă uzată
- Modernizarea managementului deșeurilor
- Creșterea gradului de confort al populației și al turiștilor
- Creșterea nivelului de educație ecologică
- Scăderea cantității de deșuri depozitate ilegal
- Îmbunătățirea aspectului general al localității

Obiectiv specific:

IEM 4: Dezvoltarea și modernizarea infrastructurii de sănătate și asistență socială

Măsura

Indicatori de impact

<De completat în timpul
monitorizării>

IEM 4.1: Dezvoltarea și modernizarea
infrastructurii de sănătate

- Diversificarea serviciilor medicale disponibile pentru locuitori și turiști
- Creșterea calității serviciilor medicale disponibile pentru locuitori și turiști
- Diversificarea gamei de servicii sociale disponibile la nivelul orașului

- Îmbunătățirea activității de protecție a persoanelor defavorizate
- Creșterea gradului de implicare a partenerilor sociali în activitățile specifice de asigurare a sănătății publice

IEM 4.2: Dezvoltarea și modernizarea infrastructurii de învățământ

- Menținerea gradului de modernizare a infrastructurii de învățământ
- Menținerea dotărilor la standarde ridicate a unităților de învățământ
- Înființarea unei creșe

Obiectiv general:

Dezvoltarea durabilă a economiei și reducerea șomajului (DES)

Obiectiv specific:

DES 1: Dezvoltarea inițiativei private și a investițiilor

Măsura

Indicatori de impact

<De completat în timpul monitorizării>

DES 1.1: Dezvoltarea serviciilor de sprijinire a afacerilor

- Îmbunătățirea accesului firmelor la servicii de consultanță
- Îmbunătățirea accesului firmelor la surse de finanțare
- Diversificarea activităților economice la nivel local
- Dezvoltarea de activități economice prietenoase mediului

DES 1.2: Sprijinirea creșterii

- Îmbunătățirea gradului de valorificare a produselor locale



economice la nivel local

- Crearea unei piețe locale pentru desfacerea produselor locale
- Îmbunătățirea promovării produselor locale la nivel regional și național

Obiectiv specific:

DES 2: Reducerea șomajului

Măsura

Indicatori de impact

<De completat în timpul monitorizării>

DES 2.1: Formare continuă și reorientare profesională

- Corelarea ofertei de cursuri de formare cu cererea de pe piață
- Creșterea flexibilității forței de muncă
- Îmbunătățirea accesului șomerilor la consiliere și consultanță

DES 2.2: Măsuri active de reducere a șomajului

- Creșterea oportunităților de angajare la nivel local
- Creșterea gradului de pregătire practică a forței de muncă
- Creșterea șanselor de angajare a tinerilor după absolvire
- Creșterea gradului de retenție a tinerilor pe plan local

Obiectiv general:

Dezvoltarea serviciilor publice, premisa unei vieți de calitate (DSP)

Obiectiv specific:

DSP 1: Întărirea capacității instituționale a Administrației Publice Locale



MINISTERUL DEZVOLTĂRII REGIONALE ȘI ADMINISTRAȚIEI PUBLICE



Măsura	Indicatori de impact	<De completat în timpul monitorizării>
n/a	<ul style="list-style-type: none">• Creșterea capacității de planificare strategică a APL• Creșterea performanțelor manageriale ale APL• Creșterea capacității instituționale de implementare a proiectelor• Îmbunătățirea accesului APL la sursele de finanțare• Îmbunătățirea comunicării APL cu cetățenii și agenții economici• Creșterea gradului de informare a cetățenilor și agenților economici cu privire la activitatea APL• Creșterea gradului de implicare cetățenească în viața orașului	

Obiectiv specific:

DSP 2: Dezvoltarea serviciilor în domeniul sănătății

Măsura	Indicatori de impact	<De completat în timpul monitorizării>
n/a	<ul style="list-style-type: none">• Creșterea calității serviciilor medicale furnizate în cadrul unităților de învățământ• Creșterea nivelului de educație sanitară al tinerilor	



- Creșterea stării de sănătate a tinerilor

Obiectiv specific: *DSP 3: Dezvoltarea durabilă și eficientă a învățământului*

Măsura	Indicatori de impact	<De completat în timpul monitorizării>
DSP 3.1: Dezvoltarea eficientă a educației formale	<ul style="list-style-type: none"> • Îmbunătățirea accesului șomerilor la consiliere și reciclare • Creșterea mobilității forței de muncă pe piața muncii 	
DSP 3.2: Măsuri active și continue de sprijinire a învățământului	<ul style="list-style-type: none"> • Creșterea accesului părinților și familiei la programe de informare și conștientizare • Creșterea gradului de informare a părinților și familiei • Creșterea accesului tinerilor la servicii de consiliere psihopedagogică • Creșterea accesului tinerilor la servicii de consiliere și orientare profesională 	

Obiectiv specific: *DSP 4: Siguranța cetățeanului*

Măsura	Indicatori de impact	<De completat în timpul monitorizării>



MINISTERUL DEZVOLTĂRII REGIONALE ȘI ADMINISTRAȚIEI PUBLICE



n/a

- Creșterea siguranței publice
- Creșterea atractivității stațiunii, atât pentru cetățeni cât și pentru turiști
- Scăderea infraționalității

Obiectiv specific:

DSP 5: Asistență socială – sprijin pentru categoriile defavorizate

Măsura

Indicatori de impact

<De completat în timpul monitorizării>

n/a

- Diversificarea gamei de servicii sociale disponibile la nivel de localitate
- Creșterea voluntariatului la nivel de localitate
- Scăderea riscului de excluziune socială la nivel de localitate
- Diversificarea gamei de servicii sociale disponibile pentru persoanele de vârstă a treia

Obiectiv general:

Relansarea vieții culturale și dezvoltarea activităților de agrement la standarde europene (CAE)

Obiectiv specific:

CAE 1: Sprijinirea și încurajarea investițiilor în infrastructura culturală, reabilitarea obiectivelor de

patrimoniu

Măsura	Indicatori de impact	<De completat în timpul monitorizării>
n/a	<ul style="list-style-type: none">• Reabilitarea și conservarea obiectivelor turistice ce aparțin patrimoniului istoric, cultural, turistic și ecumenic• Creșterea atractivității obiectivelor turistice – muzee, case memoriale	

Obiectiv specific:

CAE 2: Dezvoltarea unei oferte integrate de servicii culturale

Măsura	Indicatori de impact	<De completat în timpul monitorizării>
n/a	<ul style="list-style-type: none">• Creșterea gradului de promovare a obiectivelor culturale, istorice și ecumenice• Creșterea atractivității stațiunii în rândul turiștilor• Corelarea ofertei de servicii culturale cu oferta de servicii turistice• Creșterea calității vieții culturale	



Obiectiv specific:

CAE 3: Dezvoltarea și diversificarea activităților de agrement

Măsura

Indicatori de impact

<De completat în timpul monitorizării>

n/a

- Diversificarea activităților de agrement disponibile pentru turiștii care nu practică sporturi de iarnă
- Creșterea atractivității stațiunii pentru toate categoriile de turiști

16.4. Implementare și monitorizare, impactul implementării strategiei

Elementele cheie care stau la baza planificării strategice sunt: monitorizarea și evaluarea. Acestea constau în evaluarea activităților, a rezultatelor intermediare, atingerea scopurilor în intervalul de timp asumat, în condițiile resurselor alocate.

Separat de structura responsabilă cu implementarea strategiei, încă din momentul aprobării strategiei în Consiliul Local, este necesar înființarea unui Comitet de Monitorizare. Responsabilitățile acestui comitet constau în: analiza periodică a stadiului implementării, propuneri pentru revizuirea planului, analizarea și aprobarea rapoartelor intermediare, întocmirea de rapoarte de monitorizare pentru fiecare obiectiv general, obiectiv specific și măsură.



MINISTERUL DEZVOLTĂRII REGIONALE ȘI ADMINISTRAȚIEI PUBLICE





La sesiunile periodice de monitorizare, pot participa, la invitația Comitetului, și reprezentanți ai organizațiilor locale, regionale sau naționale implicate în derularea procesului dezvoltării strategice: agenții de dezvoltare, ministere, asociații ale întreprinzătorilor din diferite domenii, reprezentanți ai societății civile etc., în funcție de specificul proiectelor.

Pentru monitorizarea strategiei sunt folosite două categorii de indicatori: indicatorii de impact și indicatorii de rezultate.

În cadrul sesiunilor periodice, stadiul implementării poate fi monitorizat în orice moment de către Comitetul responsabil cu acest lucru cu ajutorul fișelor fiecărui obiectiv strategic, detaliate mai jos, prin completarea acestora.

Pentru realizarea acestui lucru este necesară colaborarea cu toate instituțiilor implicate, pentru furnizarea unor date și informații corecte și concrete, altfel rezultatele obținute nu reprezintă o imagine fidelă a statusului strategiei. Aceste fișe, precum și categoriile de indicatori menționați nu sunt limitative, reprezintă doar un punct de pornire în evaluarea stadiului implementării strategiei.

Pe parcursul derulării procesului de implementare din cadrul Primăriei, pot fi introduse în cadrul fișelor de monitorizare, de către Colectivul responsabil cu acest lucru, și alte categorii de indicatori, atunci când aceștia consideră ca fiind necesar acest lucru, pentru o mai bună monitorizare.





Coerența cu politicile existente

Strategia de dezvoltare locală durabilă a orașului Bușteni a avut în vedere prioritățile stabilite prin documentele strategice la nivel european, național și regional. Astfel, în elaborarea strategiei au fost luate în considerare următoarele documente strategice:

- a) *Strategia de Dezvoltare Durabilă a Uniunii Europene* care stabilește o strategie unică și coerentă privind modul în care Uniunea va respecta angajamentele pe termen lung. Au fost, astfel, fixate următoarele obiective:
 1. Protecția mediului
 2. Echitate și coeziune socială
 3. Prosperitate economică
 4. Respectarea angajamentelor internaționale

- b) *Strategia de la Lisabona pentru creștere economică și creare de noi locuri de muncă* vine în completarea strategiei Uniunii Europene și fixează următoarele obiective:
 1. Schimbările climatice și energia curată – limitarea schimbărilor climatice și a costurilor și efectelor negative pentru mediu și societate
 2. Transport durabil – asigurarea unui sistem de transport care satisface nevoile economice, sociale și de mediu ale societății, cu minimizarea impactului negativ asupra economiei, societății și mediului
 3. Consum și producție durabilă – promovarea unor modele de producție și de consum durabile



MINISTERUL DEZVOLTĂRII REGIONALE
ȘI ADMINISTRAȚIEI PUBLICE





4. Conservarea și managementul resurselor naturale – îmbunătățirea managementului resurselor și evitarea supra-exploatării acestora, recunoașterea valorii și beneficiilor ecosistemelor
5. Sănătate publică – promovarea unei sănătăți publice corespunzătoare echitabil și îmbunătățirea protecției sănătății
6. Incluziune socială, demografie și migrație – crearea unei societăți a incluziunii sociale prin considerarea solidarității între generații și în cadrul generațiilor, pentru asigurarea calității și creșterea calității vieții cetățenilor, condiție a păstrării bunăstării individuale
7. Sărăcia la nivel global și provocările dezvoltării durabile – promovarea activă a dezvoltării durabile pe scară largă, asigurarea de politici interne și externe UE în acord cu dezvoltarea durabilă și cu angajamentele internaționale.

c) *Strategia Națională pentru Dezvoltare Durabilă a României – Orizonturi*

2013-2020-2030 al cărui motto „*Menține sănătos ceea ce te menține sănătos*“ definește, practic, conceptul unei dezvoltări durabile și sănătoase atât pentru oameni cât și pentru mediul înconjurător.

d) *Planul Național de Dezvoltare Durabilă 2016-2020* – ce reprezintă documentul de planificare strategică și programare financiară multianual care orientează și stimulează dezvoltarea economică și socială a țării în concordanță cu principiile Politicii de Coeziune a Uniunii Europene. Acest document detaliază obiectivele specifice pe 6 direcții ce integrează direct sau indirect cerințele dezvoltării durabile pe termen scurt și mediu:

1. Obiectivul creșterii competitivității și dezvoltării economiei bazate pe cunoaștere având, ca una dintre principalele priorități, îmbunătățirea *eficienței energetice* și *valorificarea resurselor regenerabile de energie* în vederea reducerii efectelor schimbărilor climatice.



MINISTERUL DEZVOLTĂRII REGIONALE
ȘI ADMINISTRAȚIEI PUBLICE





2. Aducerea la standarde europene a infrastructurii de bază cu accent pe **dezvoltarea durabilă a infrastructurii** și mijloacelor de transport prin **reducerea impactului asupra mediului**, promovarea transportului intermodal, îmbunătățirea siguranței traficului și protecția elementelor critice de infrastructură.
 3. **Protecția și îmbunătățirea calității mediului** – îmbunătățirea standardelor de viață pe baza asigurării serviciilor de utilități publice, în special în ceea ce privește gestionarea apei și deșeurilor, îmbunătățirea sistemelor sectoriale și regionale ale managementului de mediu, conservarea biodiversității, reconstrucția ecologică, prevenirea riscurilor și intervenția în cazul unor calamități naturale.
 4. Perfecționarea și utilizarea mai eficientă a capitalului uman prin **promovarea incluziunii sociale** și întărirea capacității administrative pentru dezvoltarea unei piețe a muncii moderne și flexibile, îmbunătățirea **sistemului de educație și formare** profesională pentru ocuparea forței de muncă și **stimularea culturii antreprenoriale**.
 5. Dezvoltarea economiei rurale și **creșterea productivității în sectorul agricol**, silvic și piscicol – **utilizarea rațională a fondului funciar, reabilitarea ecologică** a unor terenuri degradate sau poluate, siguranța alimentară, bunăstarea animalelor, încurajarea acvaculturii în zonele costiere.
 6. **Diminuarea disparităților de dezvoltare** între regiuni și în interiorul acestora – îmbunătățirea performanței administrative și a infrastructurii publice locale, protecția patrimoniului natural și cultural, dezvoltarea rurală integrată, regenerarea zonelor urbane afectate de restructurarea industrială, **consolidarea mediului de afaceri și promovarea inovării**.
- e) **Planul de dezvoltare a regiunii Sud Muntenia 2014 – 2020** – ce conturează viziunea regiunii pentru această perioadă: Regiunea Sud Muntenia va fi o regiune cu o puternică identitate națională și europeană, capabilă să ofere locuitorilor săi o înaltă calitate a vieții.



MINISTERUL DEZVOLTĂRII REGIONALE
ȘI ADMINISTRAȚIEI PUBLICE





Pe termen lung, scopul strategic principal al acestei regiuni este ***creșterea capacității regiunii în vederea dezvoltării economice și sociale durabile și echilibrate a acesteia, care să conducă la reducerea disparităților și creșterea coeziunii economice și sociale, la creșterea prosperității și standardului de viață al locuitorilor regiunii.***

Subordonate scopului strategic, la nivel de regiune au fost conturate 4 obiective strategice:

1. Creșterea nivelului de competitivitate și atractivitate al regiunii
2. Creșterea capacității inovative și competitivității mediului de afaceri al regiunii
3. Dezvoltarea economică, socială și culturală durabilă și echilibrată a comunităților rurale
4. Creșterea stabilității sociale și eficientizarea potențialului forței de muncă a regiunii

f) *Planul de dezvoltare durabilă a județului Prahova în perioada 2014 - 2020* – documentul programatic la nivel de județ ce fixează 8 priorități de dezvoltare:

- a) Dezvoltarea și modernizarea infrastructurii locale de transport
- b) Protecția mediului
- c) Dezvoltarea urbană
- d) Dezvoltarea rurală
- e) Îmbunătățirea infrastructurii sociale
- f) Dezvoltarea durabilă și promovarea turismului
- g) Sprijinirea dezvoltării mediului de afaceri județean și local





h) Dezvoltarea resurselor umane



Asociația Orașelor din România



MINISTERUL DEZVOLTĂRII REGIONALE
ȘI ADMINISTRAȚIEI PUBLICE





UNIUNEA EUROPEANĂ
Fondul Social European



GVERNUL ROMÂNIEI
Ministerul Dezvoltării Regionale și
Administrației Publice



Instrumente Structurale
2007-2013

ANEXE

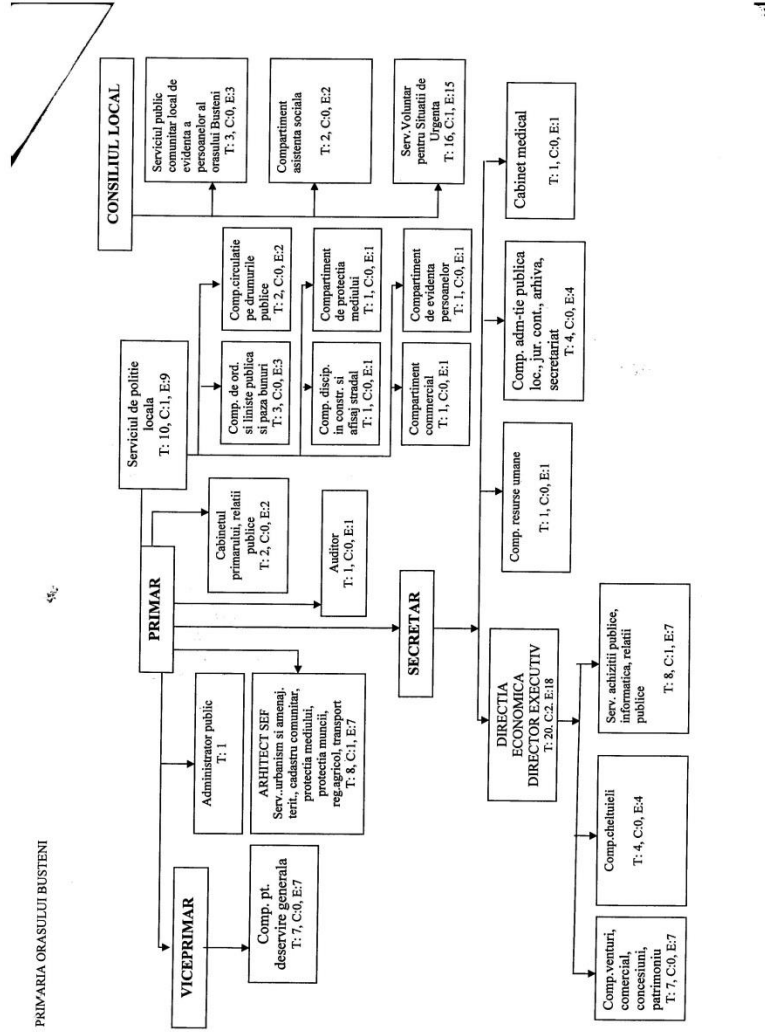


Asociația Orașelor din România



MINISTERUL DEZVOLTĂRII REGIONALE
ȘI ADMINISTRAȚIEI PUBLICE







UNIUNEA EUROPEANĂ
Fondul Social European



GUVERNUL ROMÂNIEI
Ministerul Dezvoltării Regionale și
Administrației Publice



LISTĂ ABREVIERI

ADI	Asociație de Dezvoltare Intercomunitară
AJOFM	Agencia Județeană pentru Ocuparea Forței de Muncă
AP	Axa prioritară
APL	Administrația Publică Locală
APM	Agencia pentru Protecția Mediului
BNR	Banca Națională a României
CJ	Consiliul Județean
CNI	Compania Națională de Investiții
CSR	Corporate Social Responsibility
DJ	Drum Județean
DMI	Domeniu Major de Intervenție
DN	Drum Național
FEADR	Fondul European Agricol pentru Dezvoltare Rurală
GNM	Garda Națională de Mediu
HG	Hotărârea de Guvern
IMM	Întreprinderi Mici și Mijlocii



Asociația Orașelor din România



MINISTERUL DEZVOLTĂRII REGIONALE
ȘI ADMINISTRAȚIEI PUBLICE





UNIUNEA EUROPEANĂ
Fondul Social European



GUVERNUL ROMÂNIEI
Ministerul Dezvoltării Regionale și
Administrației Publice



MAPM	Ministerul Apelor și Protecției Mediului (denumire veche)
MDRT	Ministerul Dezvoltării Regionale și Turismului
ONG	Organizație Nonguvernamentală
OSC	Orientările Strategice Comunitare
OUG	Ordonanța de Urgență a Guvernului
PND	Planul Național de Dezvoltare
PNDR	Programul Național de Dezvoltare Rurală
PO	Primăria Orașului
PO DCA	Programul Operațional Dezvoltarea Capacității Administrative
POR	Programul Operațional Regional
POS DRU	Programul Operațional Sectorial Dezvoltarea Resurselor Umane
POS Mediu	Programul Operațional Sectorial Mediu
PUG	Planul Urbanistic General
SWOT	Strengths, Weaknesses, Opportunities, Threats
UAT	Unitate Administrativ Teritorială
UE	Uniunea Europeană
PP	Politici Publice
MP	Managementul proiectului



Asociația Orașelor din România



MINISTERUL DEZVOLTĂRII REGIONALE
ȘI ADMINISTRAȚIEI PUBLICE






MF Managementul financiar

NOTA : 15.03.2018

Hotararea nr.231/22.12.2015 + viziune+plan management – arhiva – nr
dosar: 23



MINISTERUL DEZVOLTĂRII REGIONALE
ȘI ADMINISTRAȚIEI PUBLICE

